


















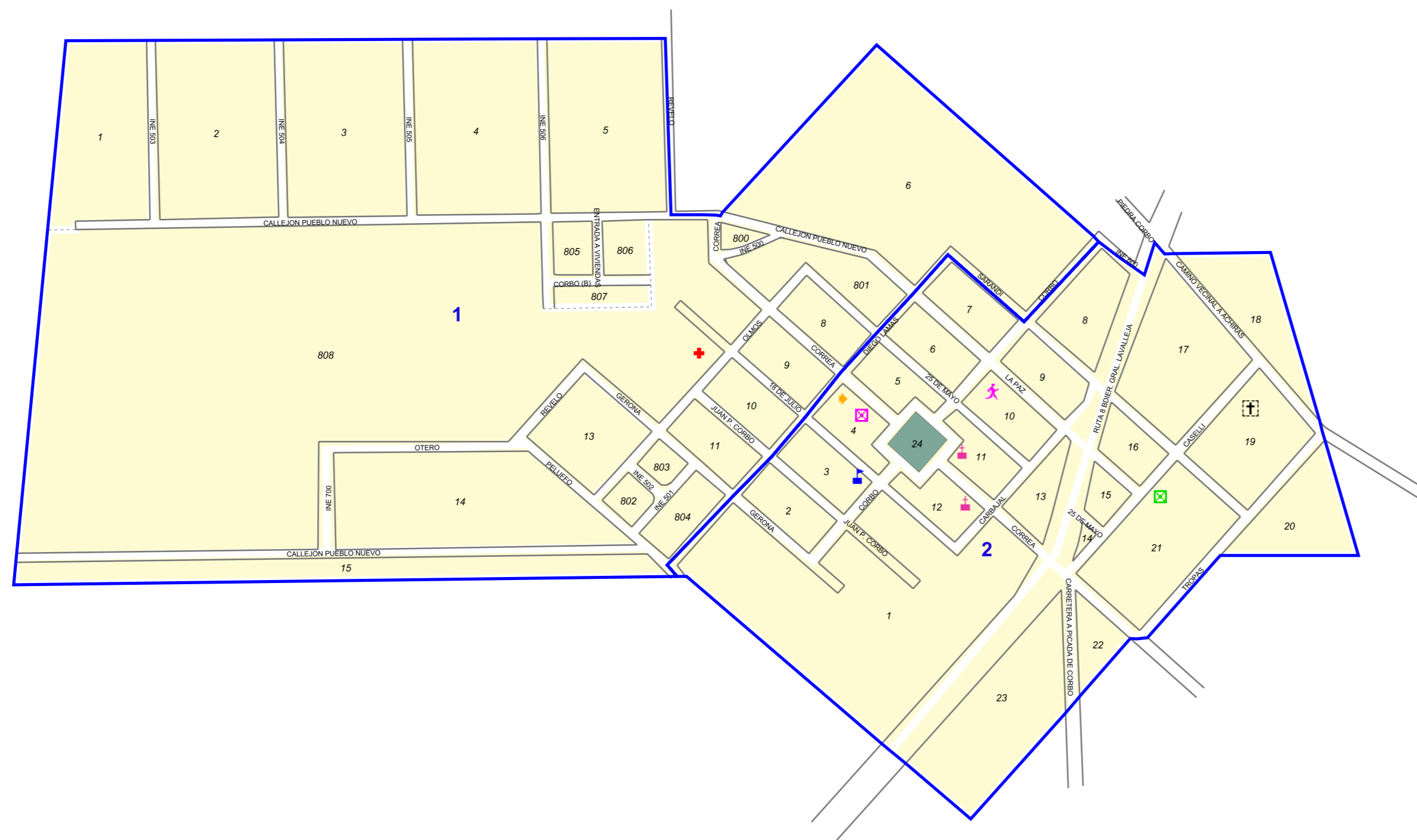


## REFERENCIAS

### Servicios Generales

-  OSE
-  UTE
-  Serv. de Salud
-  Intendencia/Junta Local
-  Policía/Bomberos
-  Centros de Enseñanza
-  Cementerio
-  Iglesia/Templo
-  Centros de Deportes
-  Mojón Km.
-  Constr. Notable

-  Límite de Sección Censal
-  Límite de Segmento Censal
-  Zona Censal
-  Asentamientos Irregulares
-  Ríos, arroyos y cañadas
-  Vías Férreas
-  Límites Visuales
-  Plazas y Canteros



**INE** INSTITUTO NACIONAL DE ESTADÍSTICA  
 División Servicios Técnicos - Unidad de Cartografía

Departamento **LAVALLEJA** Localidad **Pirarajá**

CÓDIGOS CENSALES		
Departamento	Localidad	Sección
09	721 - Pirarajá	9

Fecha de ACTUALIZACIÓN CARTOGRÁFICA **Julio, 2004** Lámina **1de1**  
 Escala **1:10000** Fecha de IMPRESIÓN **Marzo, 2006**