




















## REFERENCIAS

### Servicios Generales

- |   |   |
|---|---|
|  OSE                       |  Cementerio              |
|  UTE                       |  Iglesia/Templo          |
|  Serv. de Salud            |  Centros de Deportes     |
|  Intendencia/Junta Local   |  Mojón Km.               |
|  Policía/Bomberos          |  Constr. Notable         |
|  Centros de Enseñanza      |   |
|  Límite de Sección Censal  |  Ríos, arroyos y cañadas |
|  Límite de Segmento Censal |  Vías Férreas            |
|  Zona Censal               |  Límites Visuales        |
|  Asentamientos Irregulares |  Plazas y Canteros       |



**INE** INSTITUTO NACIONAL DE ESTADÍSTICA  
 División Servicios Técnicos - Unidad de Cartografía

Departamento **CERRO LARGO** Localidad **Nando**

CÓDIGOS CENSALES		
Departamento	Localidad	Sección
04	956	4

Fecha de ACTUALIZACIÓN CARTOGRÁFICA **Julio, 2004** Lámina 1de1

Escala **CROQUIS** Fecha de IMPRESIÓN **Enero, 2006**