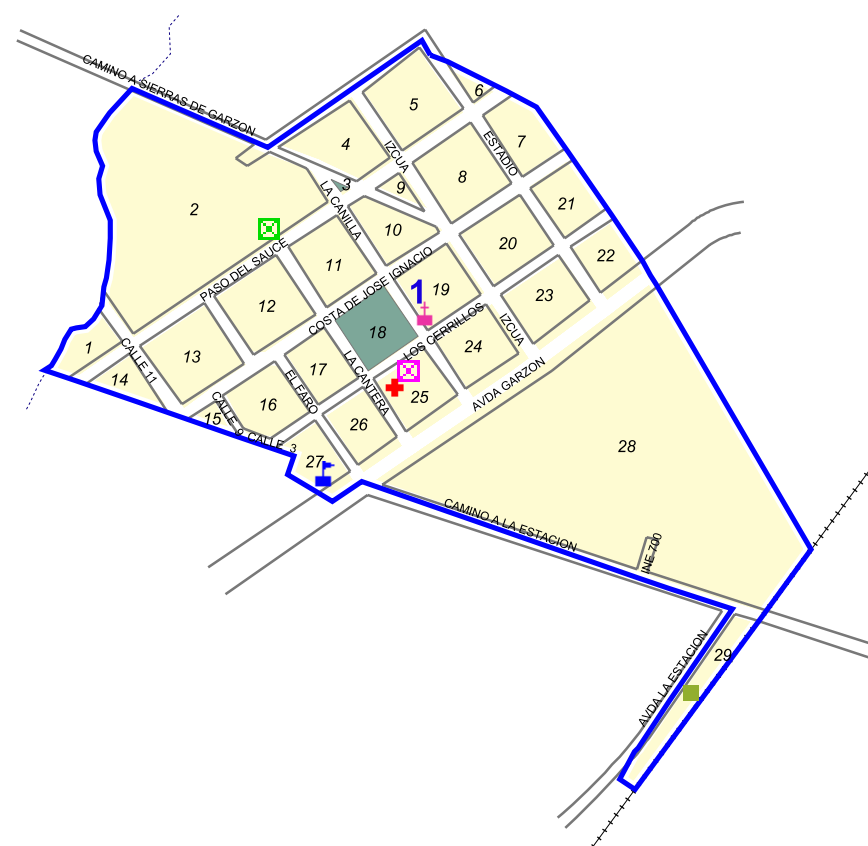

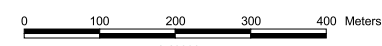



REFERENCIAS

Servicios Generales

- | | |
|---------------------------|-------------------------|
| OSE | Cementerio |
| UTE | Iglesia/Templo |
| Serv. de Salud | Centros de Deportes |
| Intendencia/Junta Local | Mojón Km. |
| Policía/Bomberos | Constr. Notable |
| Centros de Enseñanza | |
| Límite de Sección Censal | Ríos, arroyos y cañadas |
| Límite de Segmento Censal | Vías Férreas |
| Zona Censal | Límites Visuales |
| Asentamientos Irregulares | Plazas y Canteros |



 INSTITUTO NACIONAL DE ESTADÍSTICA División Servicios Técnicos - Unidad de Cartografía		
Departamento	Localidad	
MALDONADO	Garzón	
CÓDIGOS CENSALES		
Departamento	Localidad	Sección
10	822 - Garzón	7
Fecha de ACTUALIZACIÓN CARTOGRÁFICA		Mayo, 1996
Escala		Lámina 1de1
 1:10000		 Fecha de IMPRESIÓN Setiembre, 2005