
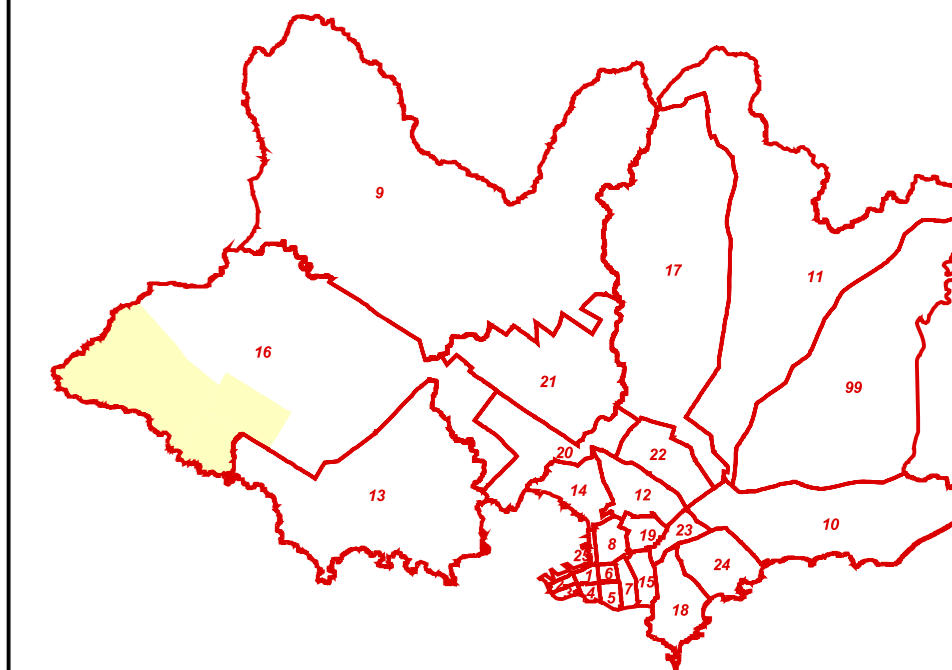



REFERENCIAS

-  Ríos, Arroyos y Cañadas
-  Manzanas
-  Límites visuales
-  Edificaciones en Asentamientos Irregulares (CPV Fase 1 2004)
-  Plazas y espacios verdes
-  Límites de Secciones Censales
-  Límites de Segmentos Censales
-  Zonas Censales

Segmentos Censales:
37, 38, 39

Sección Censal



INE INSTITUTO NACIONAL DE ESTADÍSTICA <small>División Servicios Técnicos - Unidad de Cartografía</small>	
Departamento MONTEVIDEO	
Sección Censal 16	
<small>Fecha de última ACTUALIZACIÓN CARTOGRAFICA</small> Junio, 2004	<small>Fecha de IMPRESIÓN</small> Setiembre, 2005
 <small>1:10000</small>	