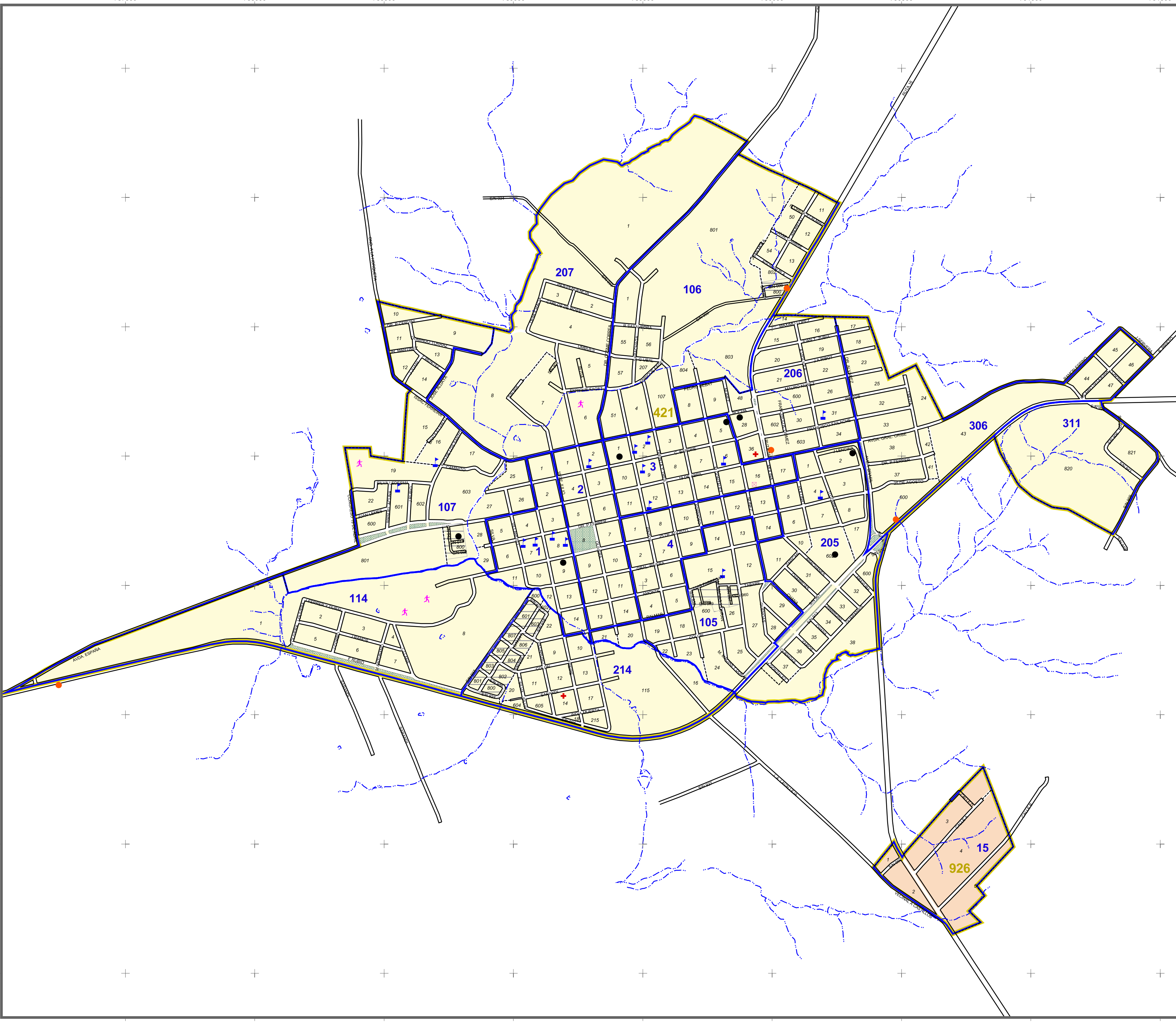


787500 788000 788500 789000 789500 790000 790500 791000 791500

6213000
6212500
6212000
6211500
6211000
6210500
6210000
6209500



REFERENCIAS


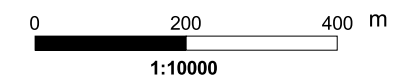
Localidades
421 Castillos
926 Barrio Torres

Sección Censal 4

- CARTOGRAFÍA**
- Manzanas
 - Límites Visuales
 - Vías Férreas
 - Hidrografía
 - Límite de Sección Censal
 - Límite de Segmento Censal
 - Plazas y Canteros
 - Conj. Habitacionales
 - Asentamientos Irregulares
 - Zona Censal
- SERVICIOS**
- Servicios Generales
 - Enseñanza y Servicios Culturales
 - Servicios Recreativos
 - Otros Servicios
 - Servicios Asistenciales
 - Otras Referencias

INFORMACIÓN

Sistema de Referencia WGS 84
 Sistema de Proyección Universal Transversa de Mercator
 Cuadrícula Cada 1.000 m. UTM ZONA 21 S Ampl
 Actualización Verificación Cartográfica Censos 2011 e imágenes Google Earth
 Fecha de Impresión Diciembre, 2011



787500 788000 788500 789000 789500 790000 790500 791000 791500