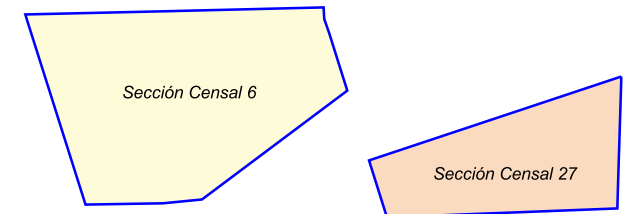
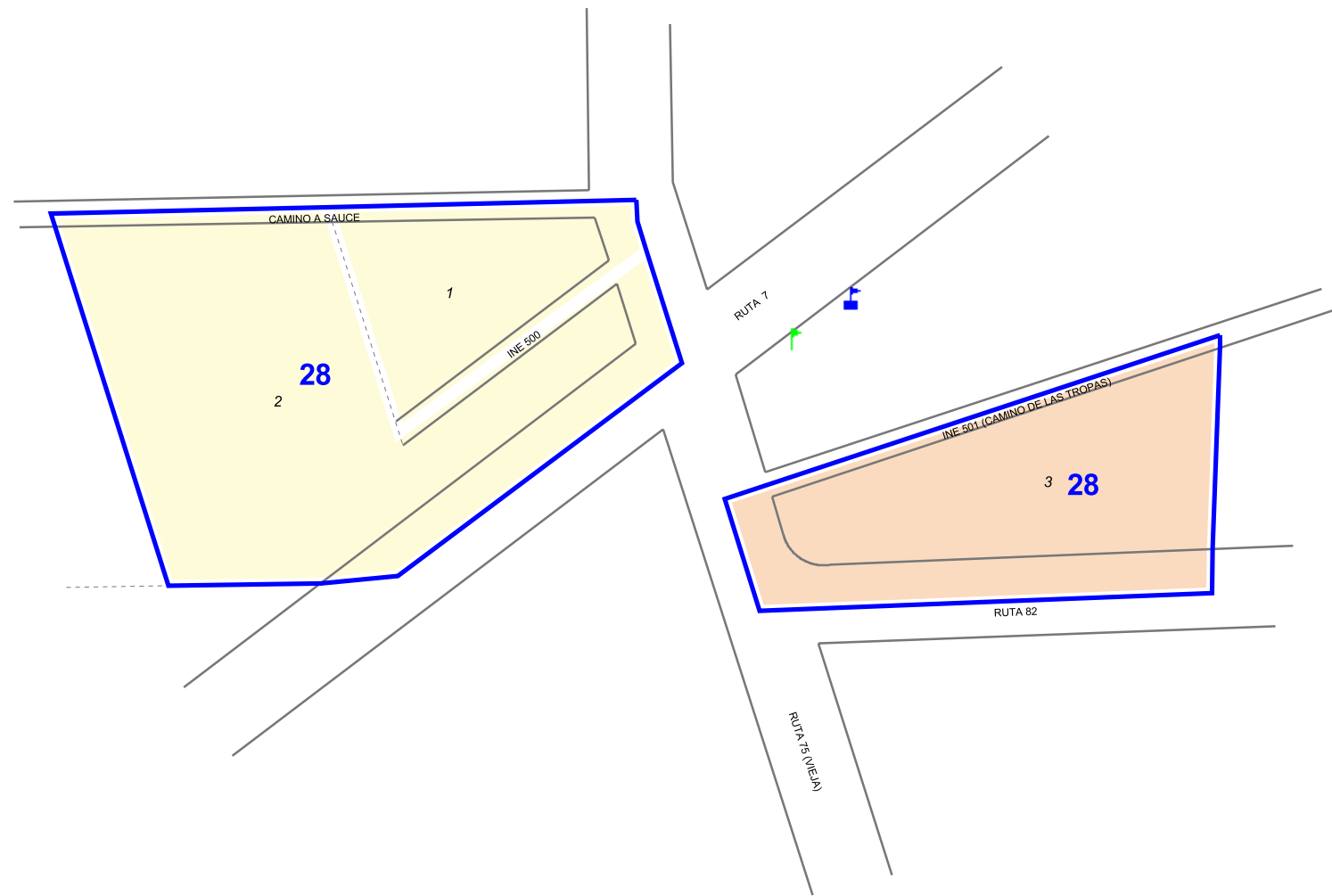


REFERENCIAS

Servicios Generales

- | | |
|---------------------------|-------------------------|
| OSE | Cementerio |
| UTE | Iglesia/Templo |
| Serv. de Salud | Centros de Deportes |
| Intendencia/Junta Local | Mojón Km. |
| Policía/Bomberos | Constr. Notable |
| Centros de Enseñanza | |
| Límite de Sección Censal | Ríos, arroyos y cañadas |
| Límite de Segmento Censal | Vías Férreas |
| Zona Censal | Límites Visuales |
| Asentamientos Irregulares | Plazas y Canteros |



INE INSTITUTO NACIONAL DE ESTADÍSTICA
 División Servicios Técnicos - Unidad de Cartografía

Departamento **CANELONES** Localidad **Cruz de los Caminos**

CÓDIGOS CENSALES		
Departamento	Localidad	Sección
03	934	6 y 27

Fecha de ACTUALIZACIÓN CARTOGRÁFICA **Julio, 2004**

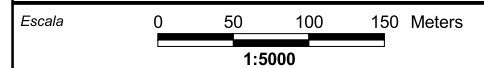


Lámina 1de1

Fecha de IMPRESIÓN **Enero, 2006**