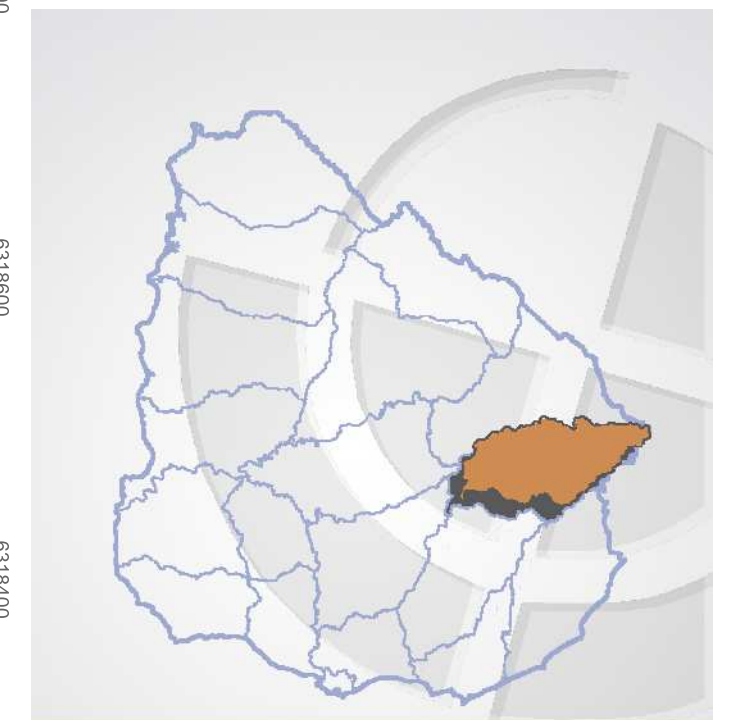
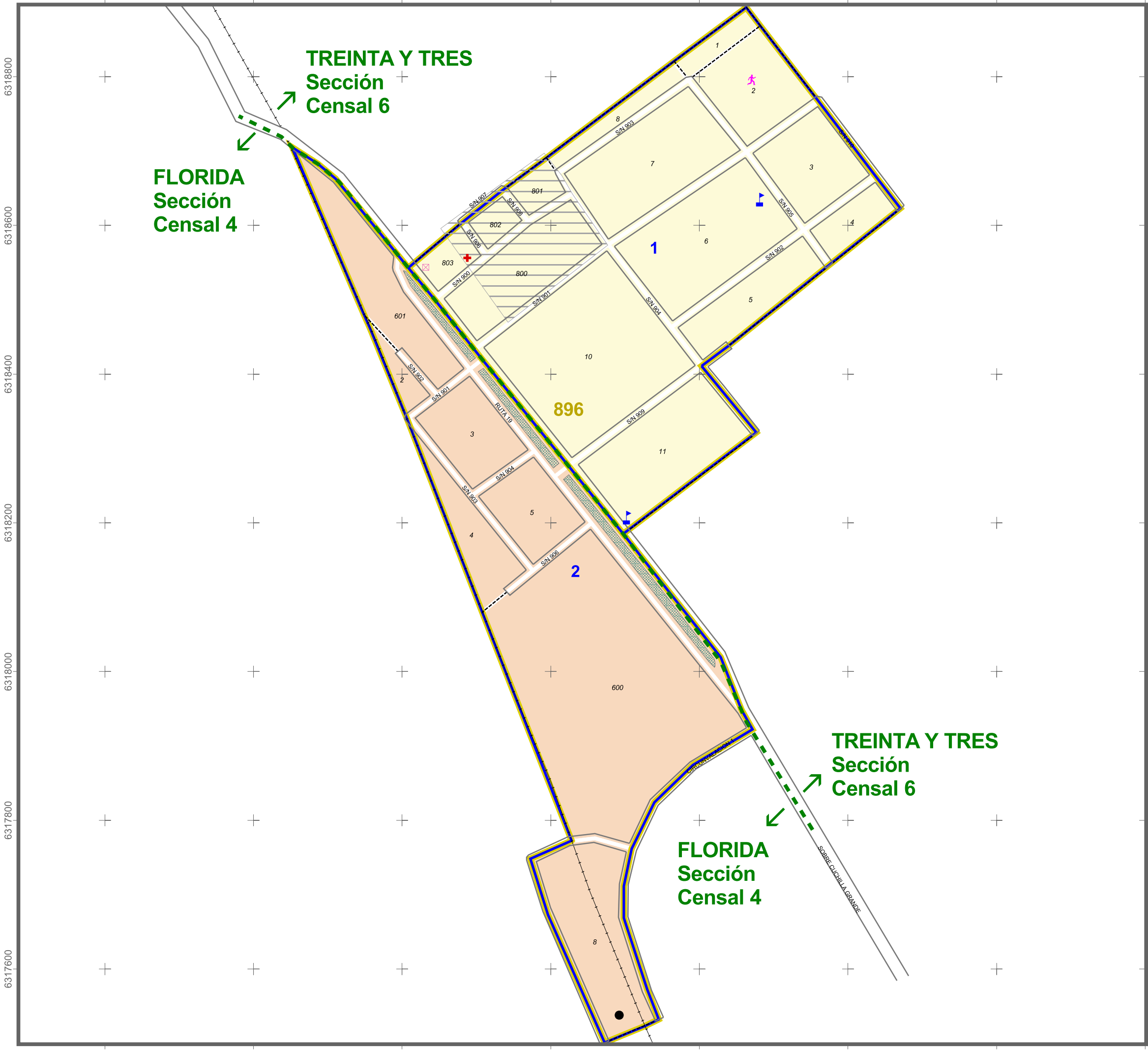


676000 676200 676400 676600 676800 677000 677200 677400

6318800  
6318600  
6318400  
6318200  
6318000  
6317800  
6317600

**TREINTA Y TRES**  
Sección  
Censal 6

**FLORIDA**  
Sección  
Censal 4



**treinta y tres**

**REFERENCIAS**

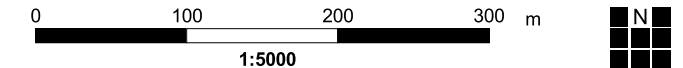
Localidad  
**896 Valentines**

**Secciones Censales  
4 de Florida  
6 de Treinta y Tres**

- CARTOGRAFÍA**
- Manzanas
  - Límites Visuales
  - Vías Férreas
  - Hidrografía
  - Límite de Sección Censal
  - Límite de Segmento Censal
  - Plazas y Canteros
  - Conj. Habitacionales
  - Asentamientos Irregulares
  - Zona Censal
- SERVICIOS**
- Servicios Generales
  - Enseñanza y Servicios Culturales
  - Servicios Asistenciales
  - Servicios Recreativos
  - Otros Servicios
  - Otras Referencias

**INFORMACIÓN**

Sistema de Referencia ..... WGS 84  
 Sistema de Proyección ..... Universal Transversa de Mercator  
 Cuadrícula ..... Cada 1.000 m. UTM ZONA 21 S  
 Actualización ..... Verificación Cartográfica Censos 2011 e imágenes Google Earth  
 Fecha de Impresión ..... Diciembre, 2011



676000 676200 676400 676600 676800 677000 677200 677400