







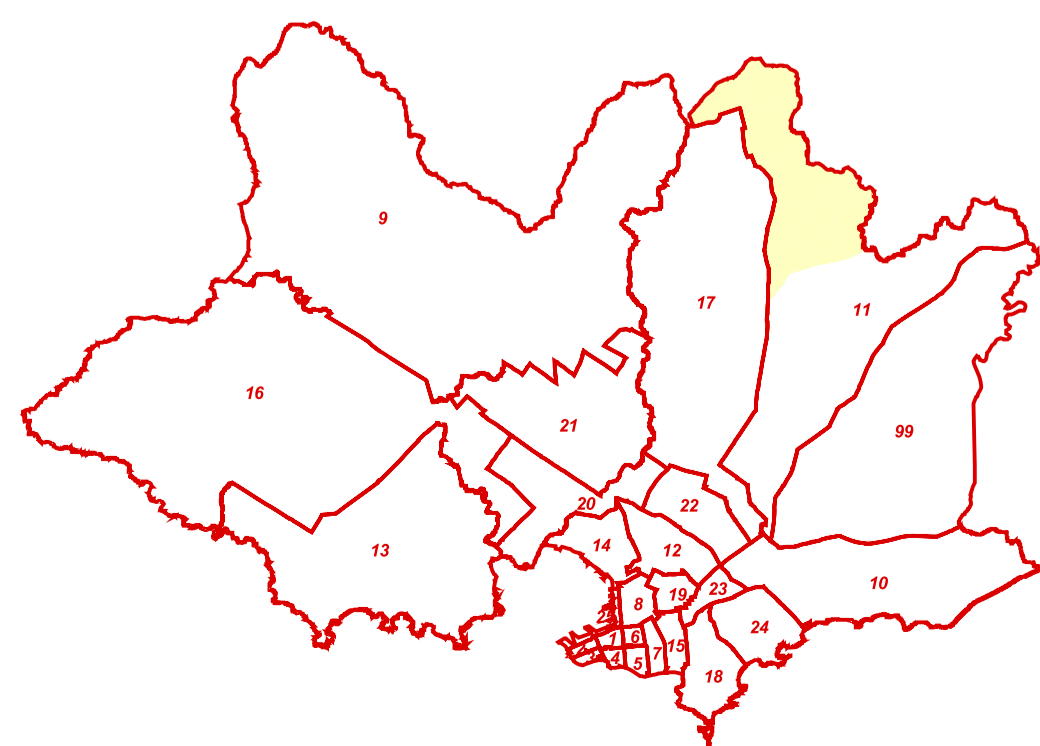



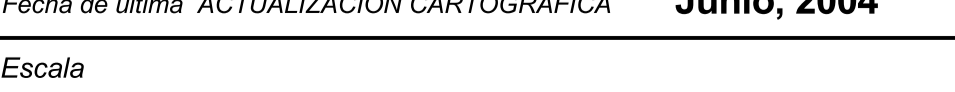
REFERENCIAS

-  Ríos, Arroyos y Cañadas
-  Manzanas
-  Límites visuales
-  Zonas clasificadas con asentamientos (CPV04F1)
-  Plazas y espacios verdes
-  Límites de Secciones Censales
-  Límites de Segmentos Censales
-  Zonas Censales

Sección Censal



Segmentos Censales:
78, 79, 80, 81, 82, 83, 84, 85, 86, 87, 88, 89, 90, 91, 92, 93, 94, 95, 96, 97, 98, 99, 100, 101, 102, 103, 104, 105, 106, 107, 108, 109, 110, 111, 112, 113, 114, 115, 116, 117, 118, 119, 120, 121, 122, 123, 124, 125, 126, 127, 128, 129, 130, 131, 132, 133, 134, 135, 136, 137, 138, 139, 140, 141, 142, 143, 144, 145, 146, 147, 148, 149, 150, 151, 152, 153, 154, 155, 156, 157, 158, 159, 160, 161, 162, 163, 164, 165, 166, 167, 168, 169, 170, 171, 172, 173, 174, 175, 176, 177, 178, 179, 180, 181, 182, 183, 184, 185, 186, 187, 188, 189, 190, 191, 192, 193, 194, 195, 196, 197, 198, 199, 200

 INSTITUTO NACIONAL DE ESTADÍSTICA División Servicios Técnicos - Unidad de Cartografía	
Departamento MONTEVIDEO	
Sección Censal 11	
Fecha de última ACTUALIZACIÓN CARTOGRÁFICA Junio, 2004	
Escala  1:10000	
Fecha de IMPRESIÓN Setiembre, 2005	