











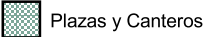
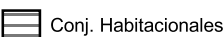


REFERENCIAS

Localidad
827 Piedras Coloradas

Sección Censal 3

CARTOGRAFÍA

-  Manzanas
-  Límites Visuales
-  Vías Férreas
-  Hidrografía
-  Límite de Sección Censal
-  Límite de Segmento Censal

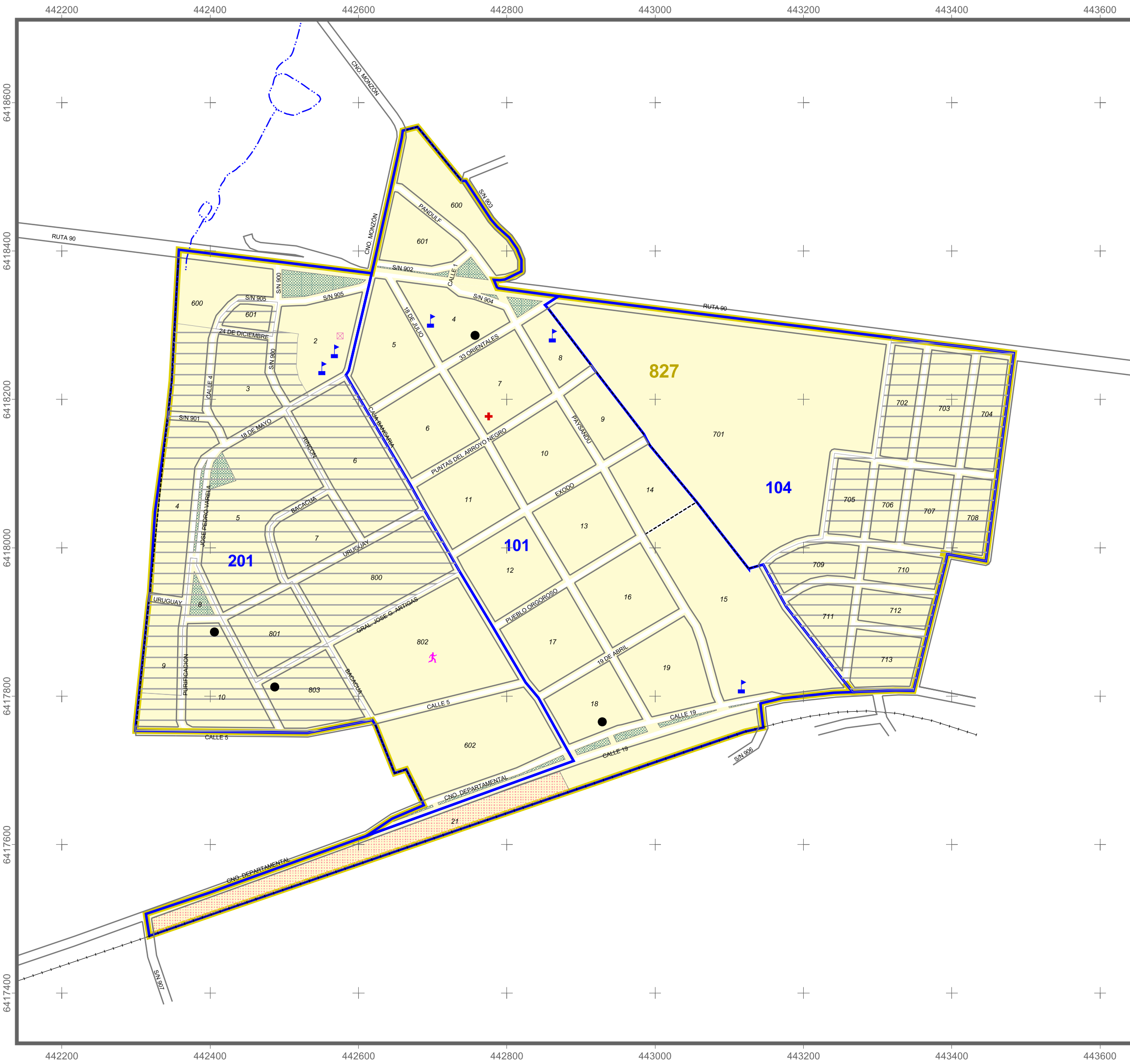

-  Plazas y Canteros
-  Conj. Habitacionales
-  Asentamientos Irregulares (Información PIAI)
-  Zona Censal

SERVICIOS

-  Servicios Generales
-  Enseñanza y Servicios Culturales
-  Servicios Asistenciales
-  Servicios Recreativos
-  Otros Servicios
-  Otras Referencias

INFORMACIÓN

Sistema de Referencia WGS 84
 Sistema de Proyección Universal Transversa de Mercator
 Cuadrícula Cada 1.000 m. UTM ZONA 21 S
 Actualización Verificación Cartográfica Censos 2011 e imágenes Google Earth
 Fecha de Impresión Diciembre, 2011



442200 442400 442600 442800 443000 443200 443400 443600

442200 442400 442600 442800 443000 443200 443400 443600

6418600
6418400
6418200
6418000
6417800
6417600
6417400

6418600
6418400
6418200
6418000
6417800
6417600
6417400