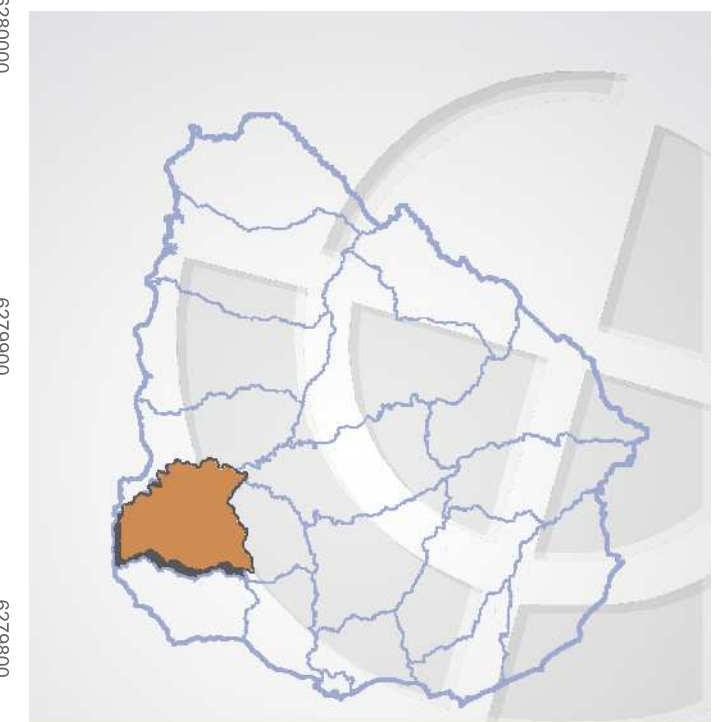
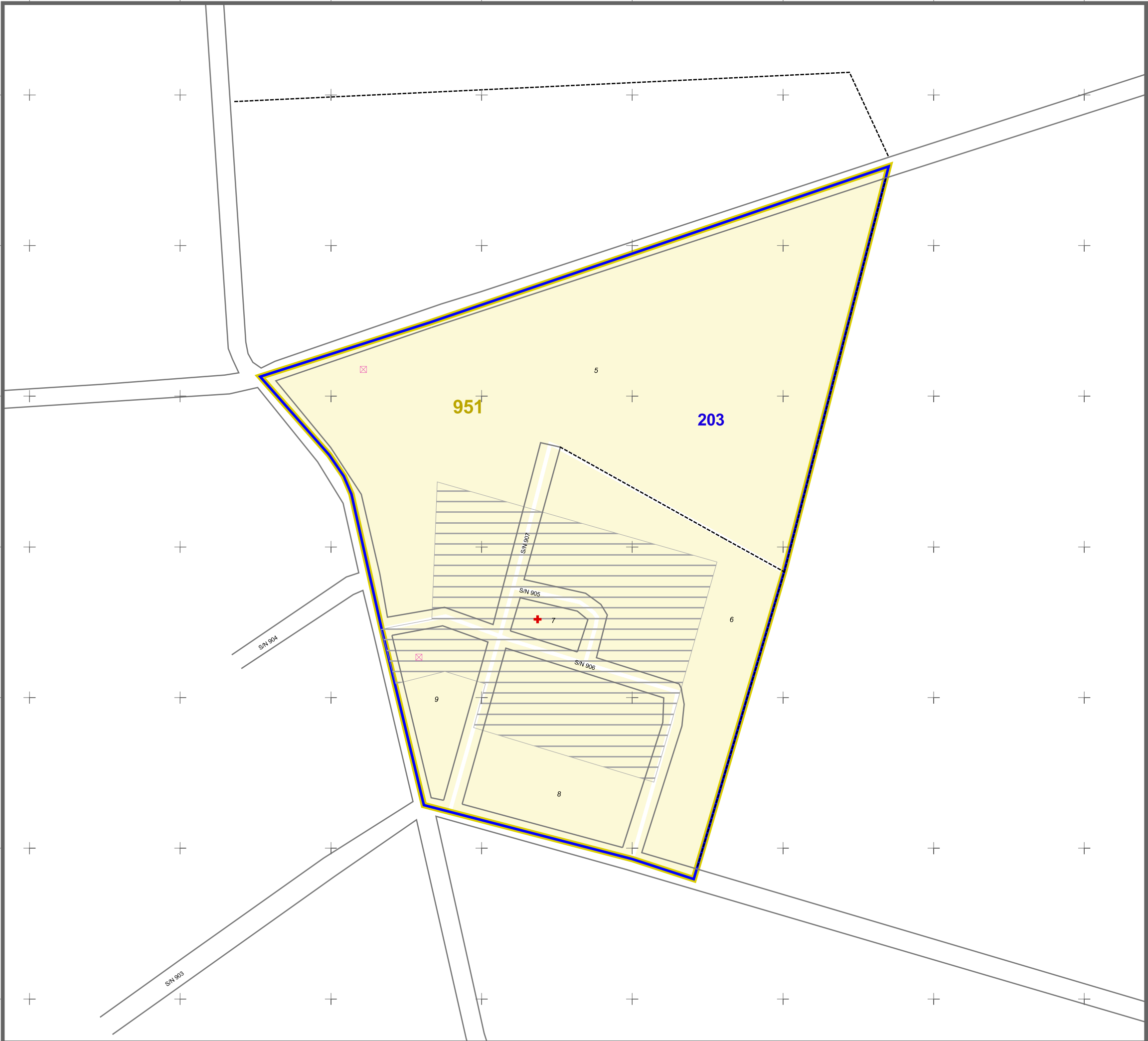


374300 374400 374500 374600 374700 374800 374900 375000



soriano

6280000  
6279900  
6279800  
6279700  
6279600  
6279500  
6279400



**REFERENCIAS**

Localidad  
**951 Colonia Concordia**

**Sección Censal 4**

**CARTOGRAFÍA**

- Manzanas
- Límites Visuales
- Vías Férreas
- Hidrografía
- Límite de Sección Censal
- Límite de Segmento Censal


- Plazas y Canteros
- Conj. Habitacionales
- Asentamientos Irregulares
- Zona Censal

**SERVICIOS**

- Servicios Generales
- Enseñanza y Servicios Culturales
- Servicios Asistenciales
- Servicios Recreativos
- Otros Servicios
- Otras Referencias

**INFORMACIÓN**

Sistema de Referencia ..... WGS 84  
 Sistema de Proyección ..... Universal Transversa de Mercator  
 Cuadrícula ..... Cada 1.000 m. UTM ZONA 21 S  
 Actualización ..... Verificación Cartográfica Censos 2011 e imágenes Google Earth  
 Fecha de Impresión ..... Diciembre, 2011



1:2500



374300 374400 374500 374600 374700 374800 374900 375000