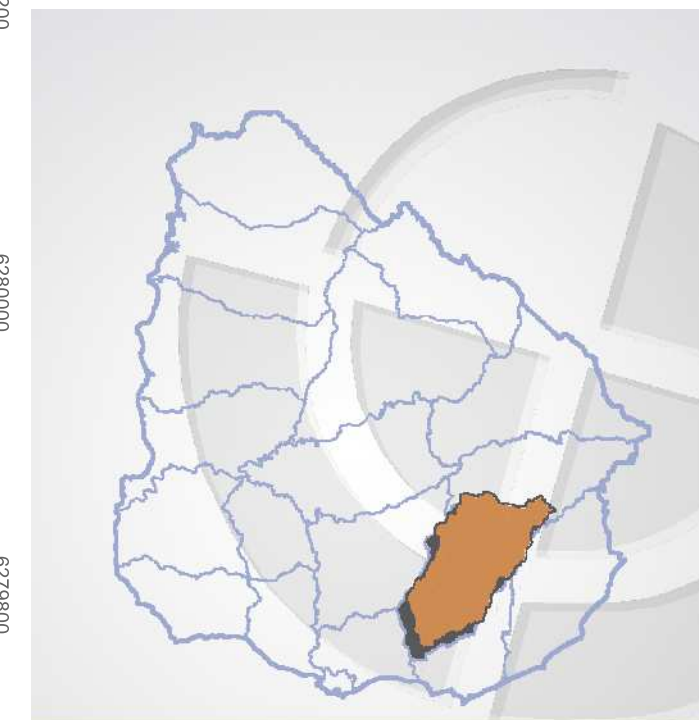


654200 654400 654600 654800 655000 655200 655400 655600



lavalleja

REFERENCIAS

Localidad
991 Illescas

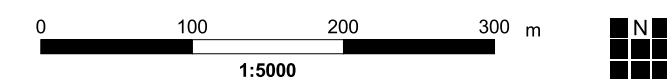
**Secciones Censales
6 de Florida
12 de Lavalleja**

- CARTOGRAFÍA**
- Manzanas
 - Límites Visuales
 - Vías Férreas
 - Hidrografía
 - Límite de Sección Censal
 - Límite de Segmento Censal
 - Plazas y Canteros
 - Conj. Habitacionales
 - Asentamientos Irregulares
 - Zona Censal

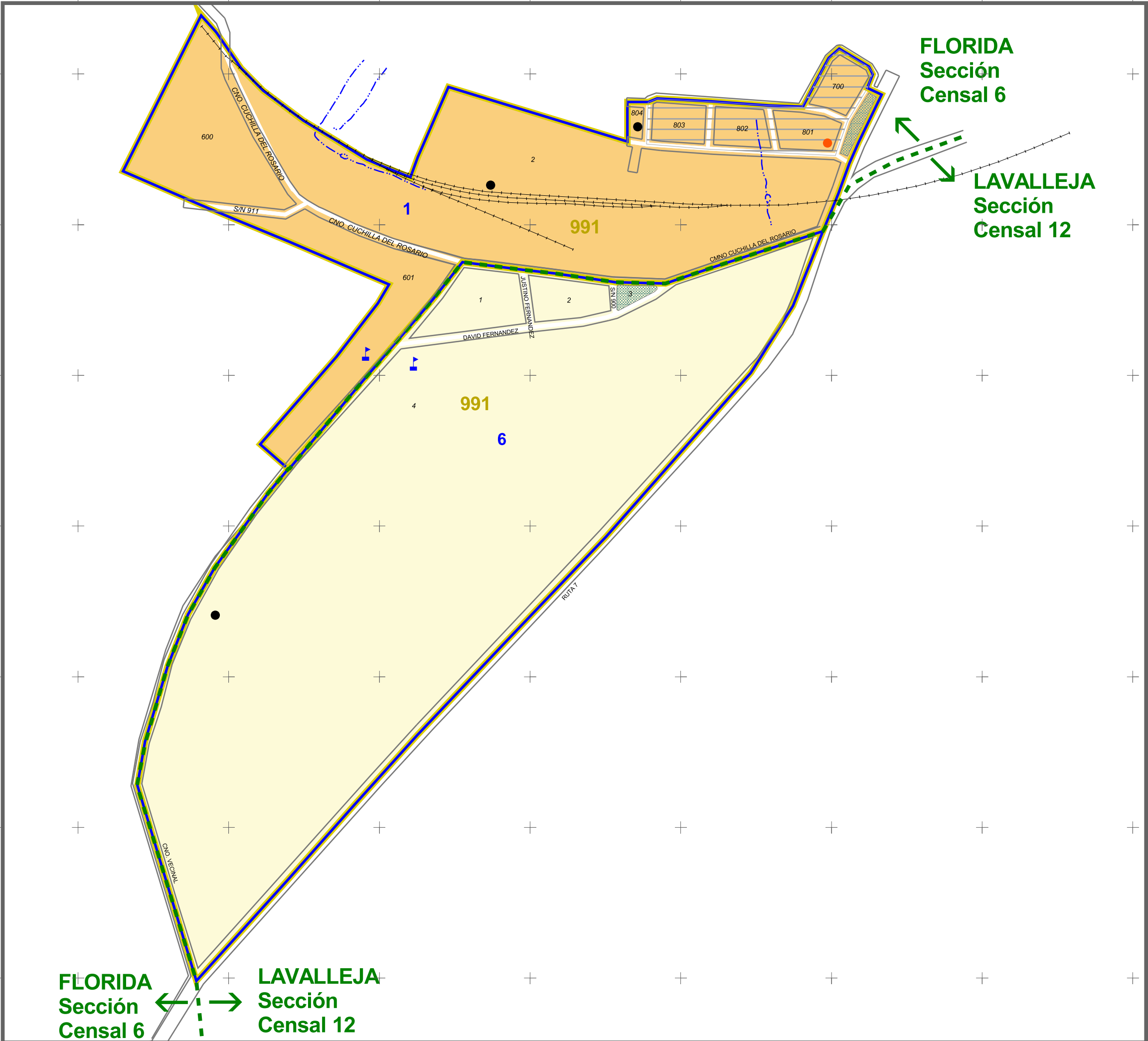
- SERVICIOS**
- Servicios Generales
 - Enseñanza y Servicios Culturales
 - Servicios Asistenciales
 - Servicios Recreativos
 - Otros Servicios
 - Otras Referencias

INFORMACIÓN

Sistema de Referencia WGS 84
 Sistema de Proyección Universal Transversa de Mercator
 Cuadrícula Cada 1.000 m. UTM ZONA 21 S
 Actualización Verificación Cartográfica Censos 2011 e imágenes Google Earth
 Fecha de Impresión Diciembre, 2011



6280200
6280000
6279800
6279600
6279400
6279200
6279000



FLORIDA
Sección
Censal 6

LAVALLEJA
Sección
Censal 12

FLORIDA
Sección
Censal 6

LAVALLEJA
Sección
Censal 12

654200 654400 654600 654800 655000 655200 655400 655600