







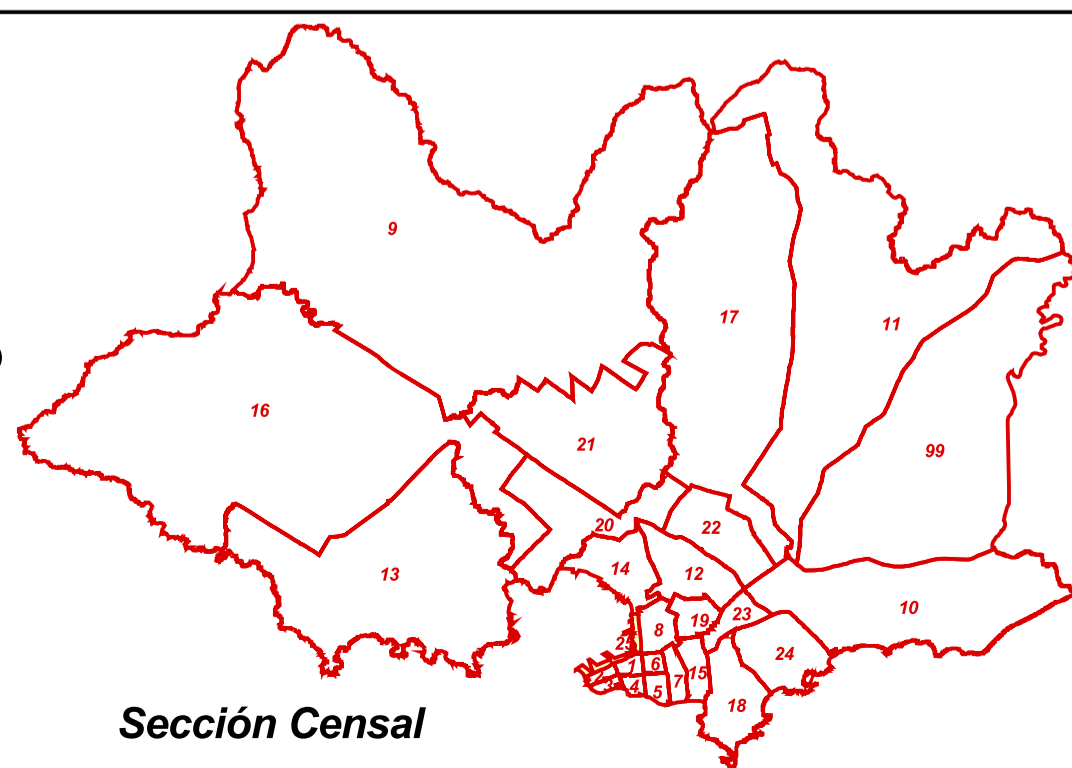





REFERENCIAS

-  Ríos, Arroyos y Cañadas
-  Manzanas
-  Límites visuales
-  Zonas clasificadas con asentamientos (CPV04F1)
-  Plazas y espacios verdes
-  Límites de Secciones Censales
-  Límites de Segmentos Censales
-  Zonas Censales



 INSTITUTO NACIONAL DE ESTADÍSTICA División Servicios Técnicos - Unidad de Cartografía	
Departamento MONTEVIDEO	
Sección Censal 25	
Fecha de última ACTUALIZACIÓN CARTOGRÁFICA Junio, 2004	
Escala  1:10000	
 Lámina 1 de 1	Fecha de IMPRESIÓN Setiembre, 2005