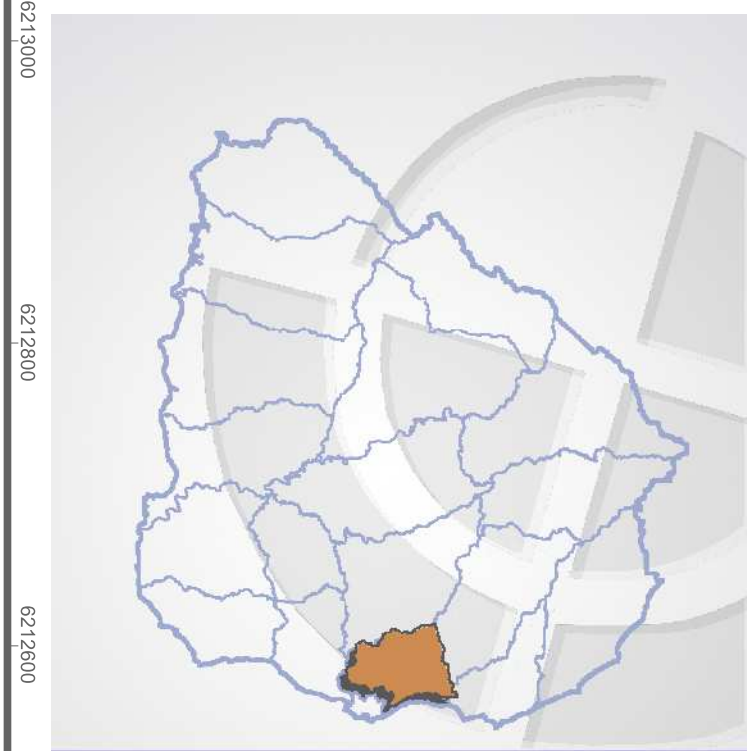


616400 616600 616800 617000 617200 617400 617600 617800



canelones

REFERENCIAS

Localidad
927 Bolívar



Sección Censal 10

CARTOGRAFÍA

- Manzanas
- - - Límites Visuales
- Vías Férreas
- · · · · Hidrografía
- - - Límite de Sección Censal
- Límite de Segmento Censal


-  Plazas y Canteros
-  Conj. Habitacionales
-  Asentamientos Irregulares
-  Zona Censal

SERVICIOS

-  Servicios Generales
-  Enseñanza y Servicios Culturales
-  Servicios Asistenciales
-  Servicios Recreativos
-  Otros Servicios
-  Otras Referencias

INFORMACIÓN

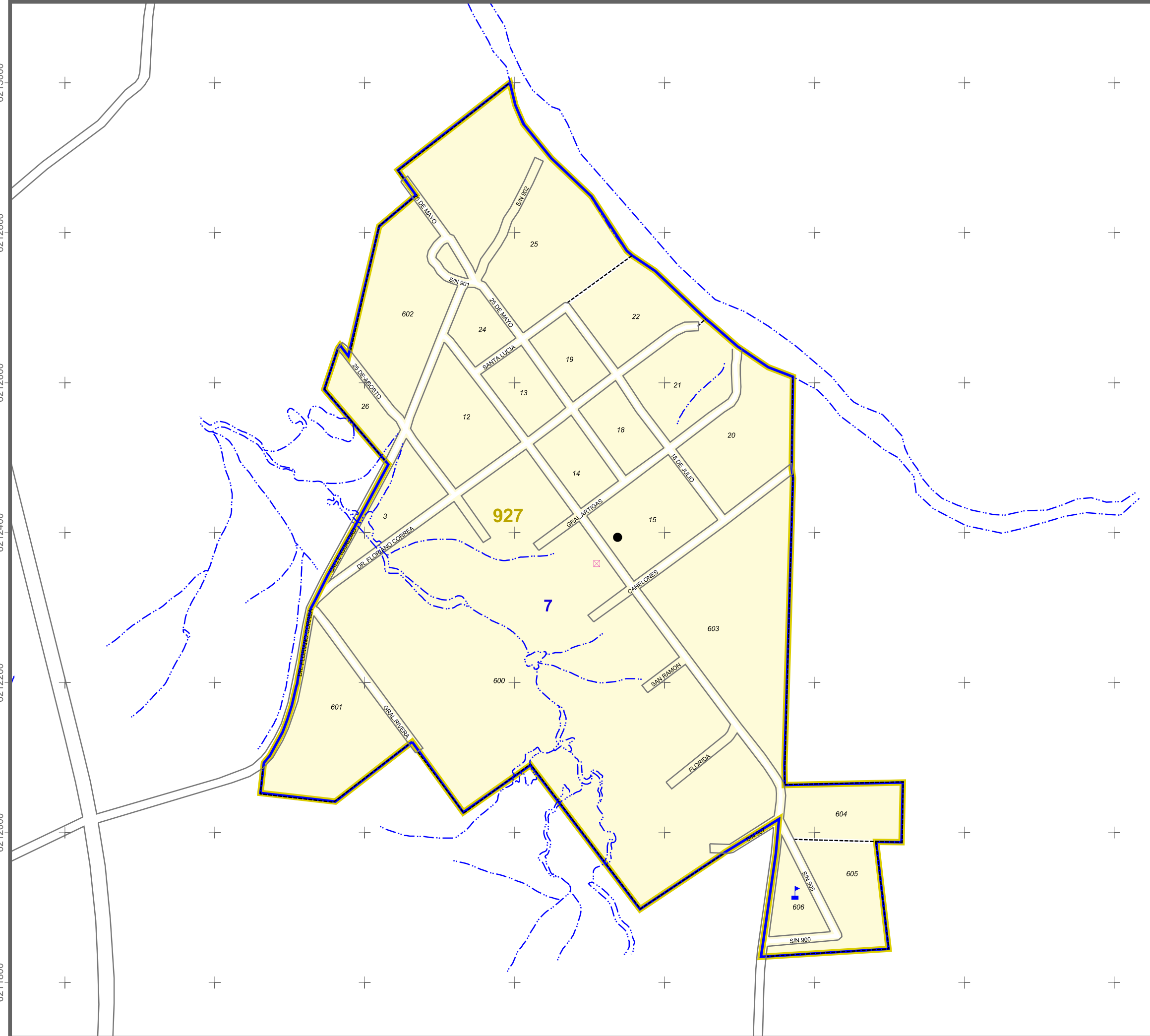
- Sistema de Referencia WGS 84
- Sistema de Proyección Universal Transversa de Mercator
- Cuadrícula Cada 1.000 m. UTM ZONA 21 S
- Actualización Verificación Cartográfica Censos 2011 e imágenes Google Earth
- Fecha de Impresión Diciembre, 2011



1:5000



6213000
6212800
6212600
6212400
6212200
6212000
6211800



616400 616600 616800 617000 617200 617400 617600 617800