







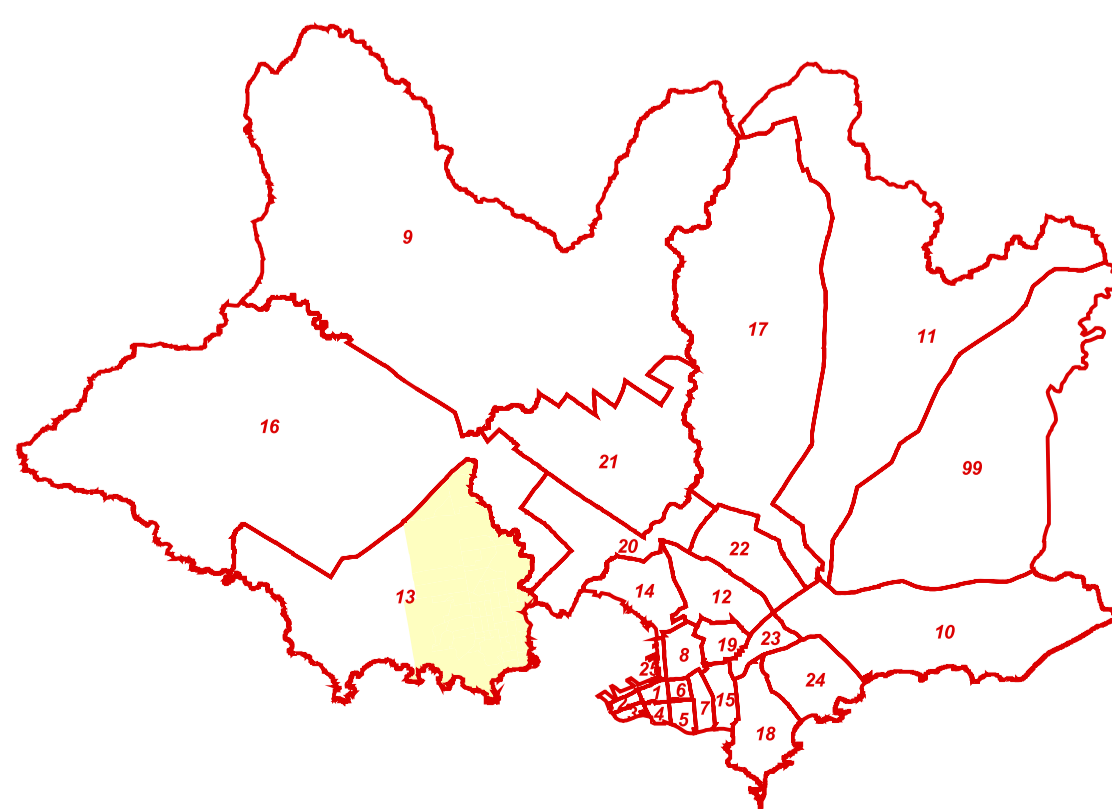


**REFERENCIAS**

-  Ríos, Arroyos y Cañadas
-  Manzanas
-  Límites visuales
-  Zonas clasificadas con asentamientos (CPV04F1)
-  Plazas y espacios verdes
-  Límites de Secciones Censales
-  Límites de Segmentos Censales
-  Zonas Censales

**Sección Censal**



**Segmentos Censales:**  
 1, 2, 3, 4, 5, 6, 7, 8, 9, 10, 11, 12, 13, 14, 15, 16,  
 17, 18, 19, 20, 21, 22, 23, 24, 25, 26, 27, 28, 29,  
 30, 31, 33, 36, 37, 38, 48, 49, 50, 51, 132, 134,  
 135, 139, 140, 152, 232, 234, 235, 239, 240, 252,  
 332, 352, 432, 532

 <b>INSTITUTO NACIONAL DE ESTADÍSTICA</b> <small>División Servicios Técnicos - Unidad de Cartografía</small>	
<b>Departamento MONTEVIDEO</b>	
<b>Sección Censal 13</b>	
<small>Fecha de última ACTUALIZACIÓN CARTOGRÁFICA</small> <b>Junio, 2004</b>	
	
<small>Fecha de IMPRESIÓN</small> <b>Setiembre, 2005</b>	

