



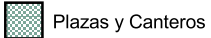
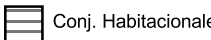


durazno

**REFERENCIAS**


Localidad  
**972 Las Palmas**

**Sección Censal 13**

**CARTOGRAFÍA**

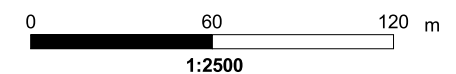
- |                                |   |
|--------------------------------|---|
| — Manzanas                     |  Plazas y Canteros         |
| - - - - Límites Visuales       |  Conj. Habitacionales      |
| — Vías Férreas                 |  Asentamientos Irregulares |
| · · · · · Hidrografía          |  Zona Censal               |
| - - - Límite de Sección Censal |   |
| — Límite de Segmento Censal    |   |

**SERVICIOS**

- |  |   |
|--|---|
|  Servicios Generales              |  Servicios Recreativos |
|  Enseñanza y Servicios Culturales |  Otros Servicios       |
|  Servicios Asistenciales          |  Otras Referencias     |

**INFORMACIÓN**

Sistema de Referencia ..... WGS 84  
 Sistema de Proyección ..... Universal Transversa de Mercator  
 Cuadrícula ..... Cada 1.000 m. UTM ZONA 21 S  
 Actualización ..... Verificación Cartográfica Censos 2011 e imágenes Google Earth  
 Fecha de Impresión ..... Diciembre, 2011



647200 647300 647400 647500 647600 647700 647800 647900

6355900  
6355800  
6355700  
6355600  
6355500  
6355400  
6355300

6355900  
6355800  
6355700  
6355600  
6355500  
6355400  
6355300

647200 647300 647400 647500 647600 647700 647800 647900