




















REFERENCIAS

Servicios Generales

- | | |
|---|---|
|  OSE |  Cementerio |
|  UTE |  Iglesia/Templo |
|  Serv. de Salud |  Centros de Deportes |
|  Intendencia/Junta Local |  Mojón Km. |
|  Policía/Bomberos |  Constr. Notable |
|  Centros de Enseñanza | |
|  Límite de Sección Censal |  Ríos, arroyos y cañadas |
|  Límite de Segmento Censal |  Vías Férreas |
|  Zona Censal |  Límites Visuales |
|  Asentamientos Irregulares |  Plazas y Canteros |



INE INSTITUTO NACIONAL DE ESTADÍSTICA
División Servicios Técnicos - Unidad de Cartografía

Departamento
SALTO

Localidad
Puntas de Valentín

CÓDIGOS CENSALES		
Departamento	Localidad	Sección
15	959 - Puntas de Valentín	4

Fecha de ACTUALIZACIÓN CARTOGRÁFICA: **Julio, 2004** Lámina 1de1
Escala: 0 100 200 300 Meters
1:10000 Fecha de IMPRESIÓN: **Febrero, 2006**