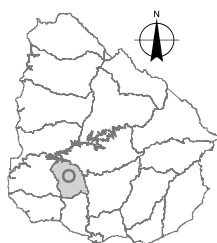









CIUDAD DE TRINIDAD - SEGMENTOS - DENSIDAD DE HOGARES



-  Segmentos censales
-  Espacios verdes
-  Manzanas
- Hogares por Ha
-  Menos de 10
-  10 a 15
-  15 a 35
-  Más de 35

Fuente: INE - CPV - 04

Nota:
Unidad de Análisis:
Segmento Censal

Escala
0 400 800 Mts.