

671000

671100

671200

671300

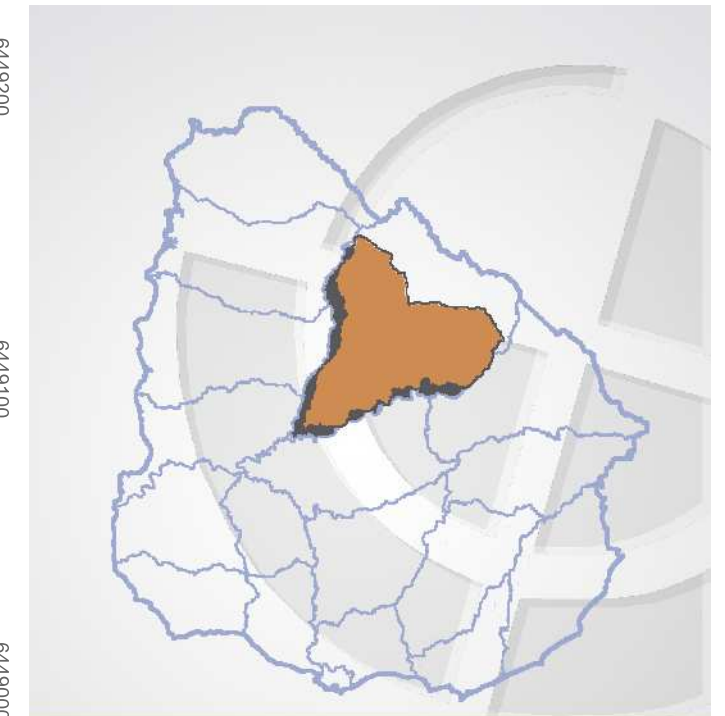
671400

671500

671600



Instituto Nacional de Estadística



tacuarembó
tacuarembó

REFERENCIAS

Localidad
992 Punta de Carretera

Sección Censal 8

CARTOGRAFÍA

- Manzanas
- - - - Límites Visuales
- Vías Férreas
- · · · · Hidrografía
- - - - Límite de Sección Censal
- Límite de Segmento Censal


- Plazas y Canteros
- Conj. Habitacionales
- Asentamientos Irregulares
- Zona Censal

SERVICIOS

- Servicios Generales
- Servicios Recreativos
- Enseñanza y Servicios Culturales
- Otros Servicios
- Servicios Asistenciales
- Otras Referencias

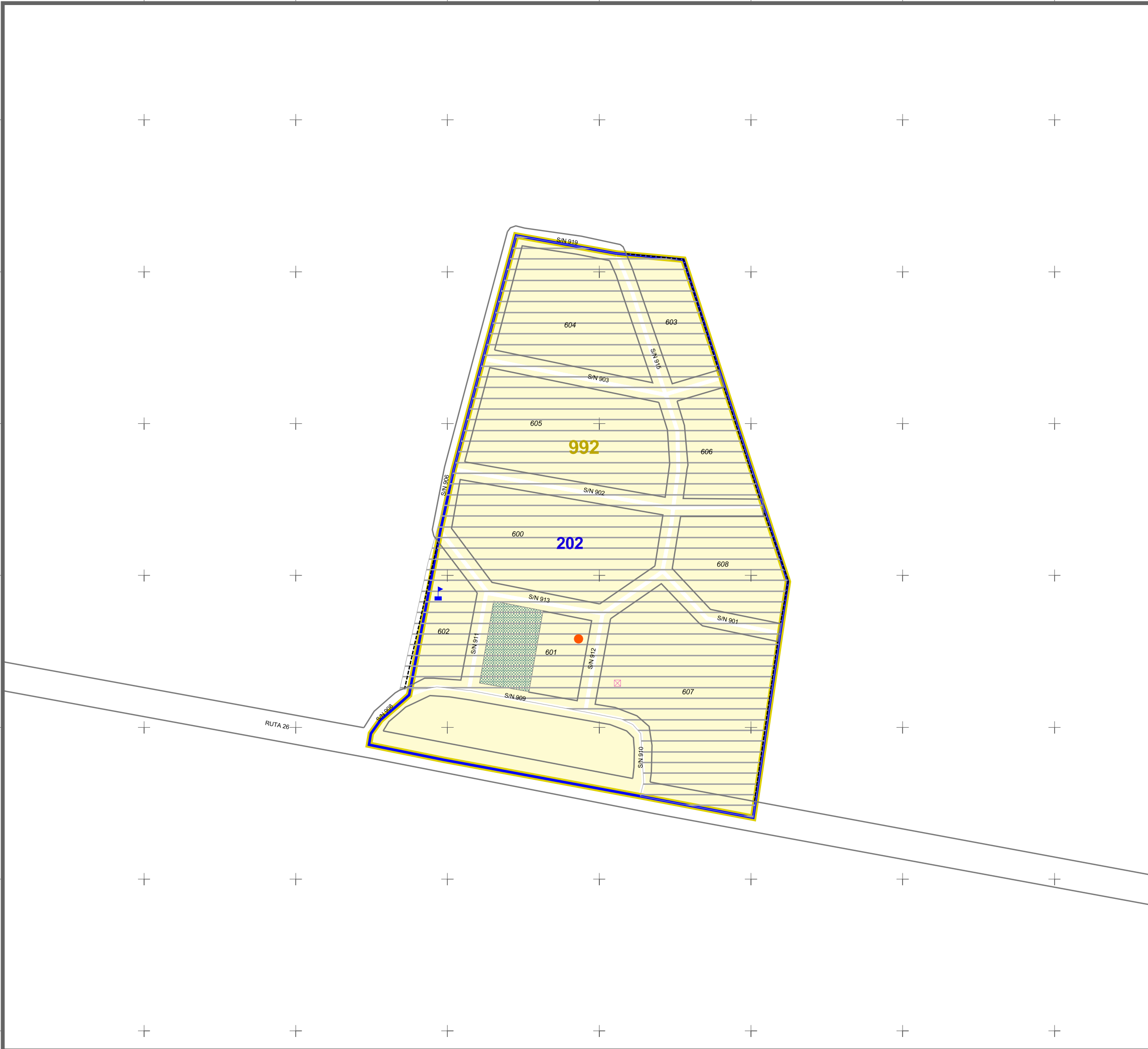
INFORMACIÓN

Sistema de Referencia WGS 84
 Sistema de Proyección Universal Transversa de Mercator
 Cuadrícula Cada 1.000 m. UTM ZONA 21 S
 Actualización Verificación Cartográfica Censos 2011 e imágenes Google Earth
 Fecha de Impresión Diciembre, 2011



6449200
6449100
6449000
6448900
6448800
6448700
6448600

6449200
6449100
6449000
6448900
6448800
6448700
6448600



671000

671100

671200

671300

671400

671500

671600