


















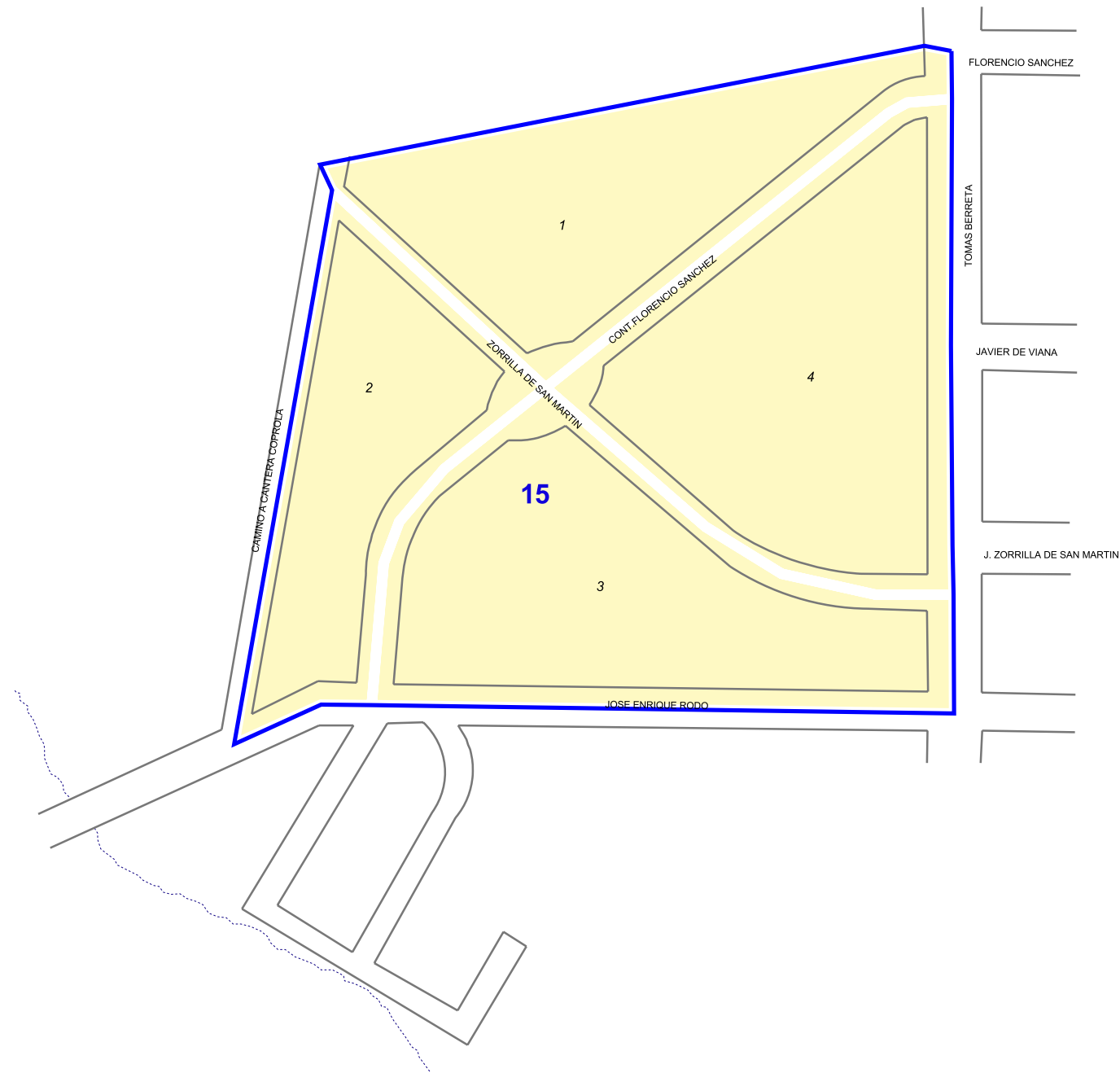


REFERENCIAS

Servicios Generales

-  OSE
-  UTE
-  Serv. de Salud
-  Intendencia/Junta Local
-  Policía/Bomberos
-  Centros de Enseñanza
-  Cementerio
-  Iglesia/Templo
-  Centros de Deportes
-  Mojón Km.
-  Constr. Notable
-  Límite de Sección Censal
-  Límite de Segmento Censal
-  Zona Censal
-  Asentamientos Irregulares
-  Ríos, arroyos y cañadas
-  Vías Férreas
-  Límites Visuales
-  Plazas y Canteros



INE INSTITUTO NACIONAL DE ESTADÍSTICA		<i>División Servicios Técnicos - Unidad de Cartografía</i>	
<i>Departamento</i>		<i>Localidad</i>	
CANELONES		Costa y Guillamón	
CÓDIGOS CENSALES			
<i>Departamento</i>	<i>Localidad</i>	<i>Sección</i>	
03	827	5	
<i>Fecha de ACTUALIZACIÓN CARTOGRÁFICA</i>			Julio, 2004
<i>Fecha de IMPRESIÓN</i>			Enero, 2006
<i>Escala</i>		<i>Fecha de IMPRESIÓN</i>	
0 50 100 Meters		Lámina 1de1	
1:2500		Enero, 2006	