







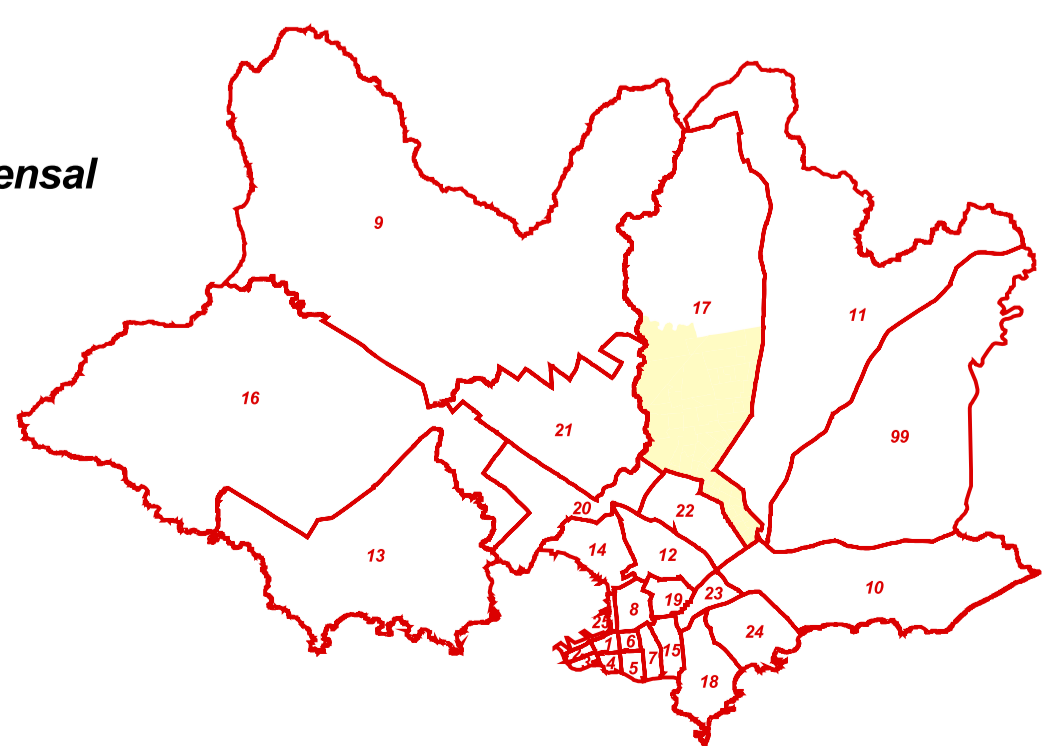



REFERENCIAS

-  Ríos, Arroyos y Cañadas
-  Manzanas
-  Límites visuales
-  Asentamientos Irregulares (Relevam. 2005-2006)
-  Plazas y espacios verdes
-  Límites de Secciones Censales
-  Límites de Segmentos Censales
-  Zonas Censales

Sección Censal



Segmentos Censales:
 1, 5, 6, 10, 12, 17, 20, 21, 26, 27, 31, 32, 42, 43, 44, 102, 103, 104, 107, 108, 109, 111, 113, 114, 115, 116, 118, 119, 122, 123, 124, 125, 128, 129, 130, 133, 202, 203, 204, 207, 208, 209, 211, 213, 214, 215, 216, 218, 219, 222, 223, 224, 225, 228, 229, 230, 233, 303, 319, 330, 341, 430

		INSTITUTO NACIONAL DE ESTADÍSTICA <small>División Servicios Técnicos - Unidad de Cartografía</small>	
Departamento		MONTEVIDEO	
Sección Censal		17	
<small>Fecha de última ACTUALIZACIÓN CARTOGRÁFICA</small>		Junio, 2004	
<small>Escala</small>		<small>Fecha de IMPRESIÓN</small>	
100 0 100 200 300 400 500 600 700 800 900 1000 Meters		Setiembre, 2005	
<small>1:10000</small>		<small>Lámina 1 de 2</small>	