












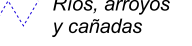

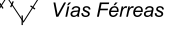

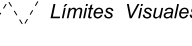
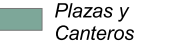
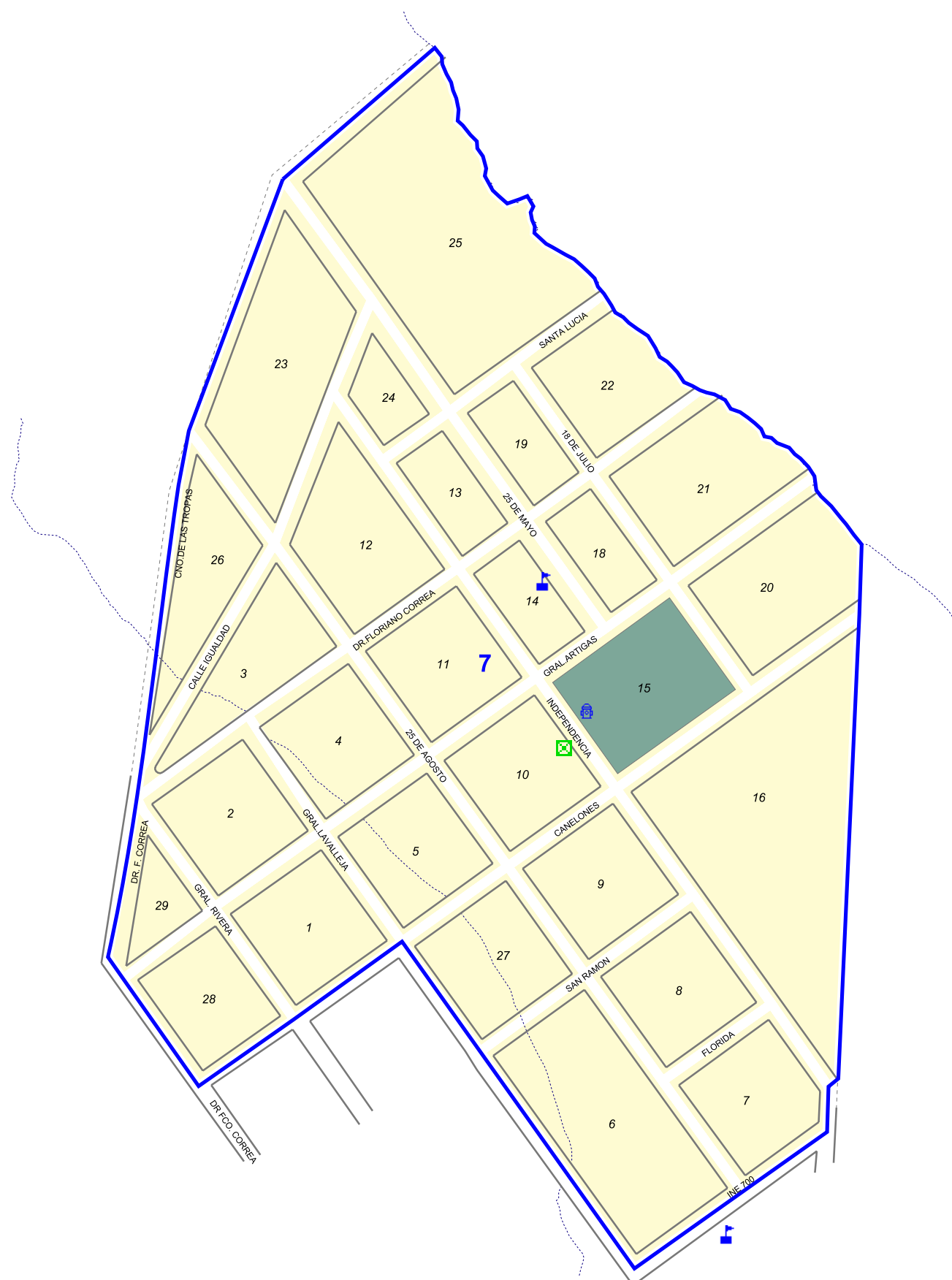


REFERENCIAS

Servicios Generales

- | | | | |
|---|---------------------------|---|--------------------------|
|  | OSE |  | Cementerio |
|  | UTE |  | Iglesia/Templo |
|  | Serv. de Salud |  | Centros de Deportes |
|  | Intendencia/Junta Local |  | Mojón Km. |
|  | Policía/Bomberos |  | Constr. Notable |
|  | Centros de Enseñanza |  | Limite de Sección Censal |
|  | Limite de Segmento Censal |  | Ríos, arroyos y cañadas |
|  | Zona Censal |  | Vías Férreas |
|  | Asentamientos Irregulares |  | Límites Visuales |
| | |  | Plazas y Canteros |



Departamento *Localidad*

CANELONES *Bolívar*

CÓDIGOS CENSALES		
Departamento	Localidad	Sección
03	927	10

Fecha de ACTUALIZACIÓN CARTOGRÁFICA **Julio, 2004**

Fecha de IMPRESIÓN **Enero, 2006**

Escala **1:5000**

Lámina **1de1**