



















REFERENCIAS

Servicios Generales

- | | |
|---|---|
|  OSE |  Cementerio |
|  UTE |  Iglesia/Templo |
|  Serv. de Salud |  Centros de Deportes |
|  Intendencia/Junta Local |  Mojón Km. |
|  Policía/Bomberos |  Constr. Notable |
|  Centros de Enseñanza | |
|  Límite de Sección Censal |  Ríos, arroyos y cañadas |
|  Límite de Segmento Censal |  Vías Férreas |
|  Zona Censal |  Límites Visuales |
|  Asentamientos Irregulares |  Plazas y Canteros |



 INSTITUTO NACIONAL DE ESTADÍSTICA División Servicios Técnicos - Unidad de Cartografía	
Departamento RIO NEGRO Localidad Villa María	
CÓDIGOS CENSALES Departamento 12 Localidad 827 Sección 6	
Fecha de ACTUALIZACIÓN CARTOGRÁFICA Julio, 2004 Lámina 1de1	
Escala 1:5000	
Fecha de IMPRESIÓN Enero, 2006	