
















REFERENCIAS

Localidad
722 Centenario

Sección Censal 11

- | | | | |
|-----------------------------------------------------------------------------------------------------------------|-----------------------------------------------------------------------------------------------------------------|---------------------------------------------------------------------------------------------------------------|---------------------------------------------------------------------------------------------------------|
| CARTOGRAFÍA | | SERVICIOS | |
|  Manzanas |  Límites Visuales |  Vías Férreas |  Hidrografía |
|  Límite de Sección Censal |  Límite de Segmento Censal |  Servicios Generales |  Otros Servicios |
|  Plazas y Canteros |  Conj. Habitacionales |  Servicios Asistenciales |  Otras Referencias |
|  Asentamientos Irregulares |  Zona Censal |  Servicios Recreativos | |

INFORMACIÓN

Sistema de Referencia WGS 84
 Sistema de Proyección Universal Transversa de Mercator
 Cuadrícula Cada 1.000 m. UTM ZONA 21 S
 Actualización Verificación Cartográfica Censos 2011 e imágenes Google Earth
 Fecha de Impresión Diciembre, 2011

