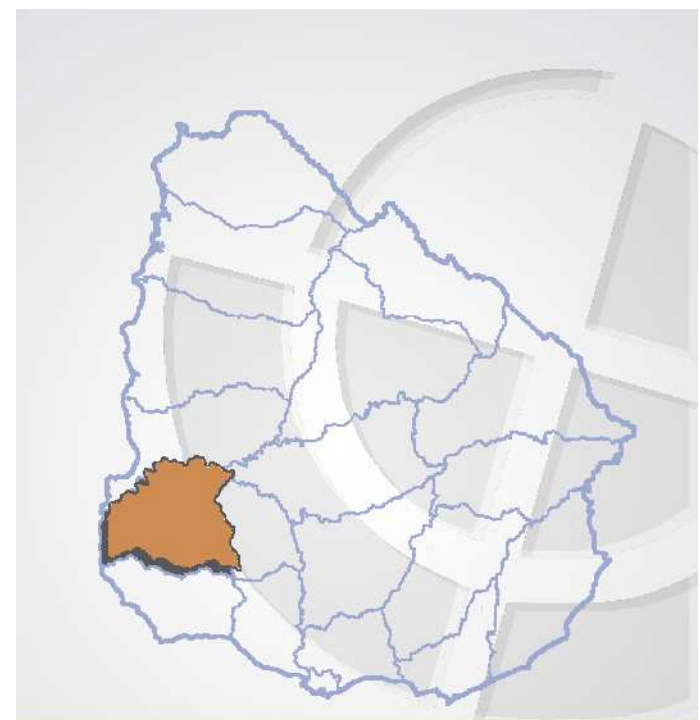
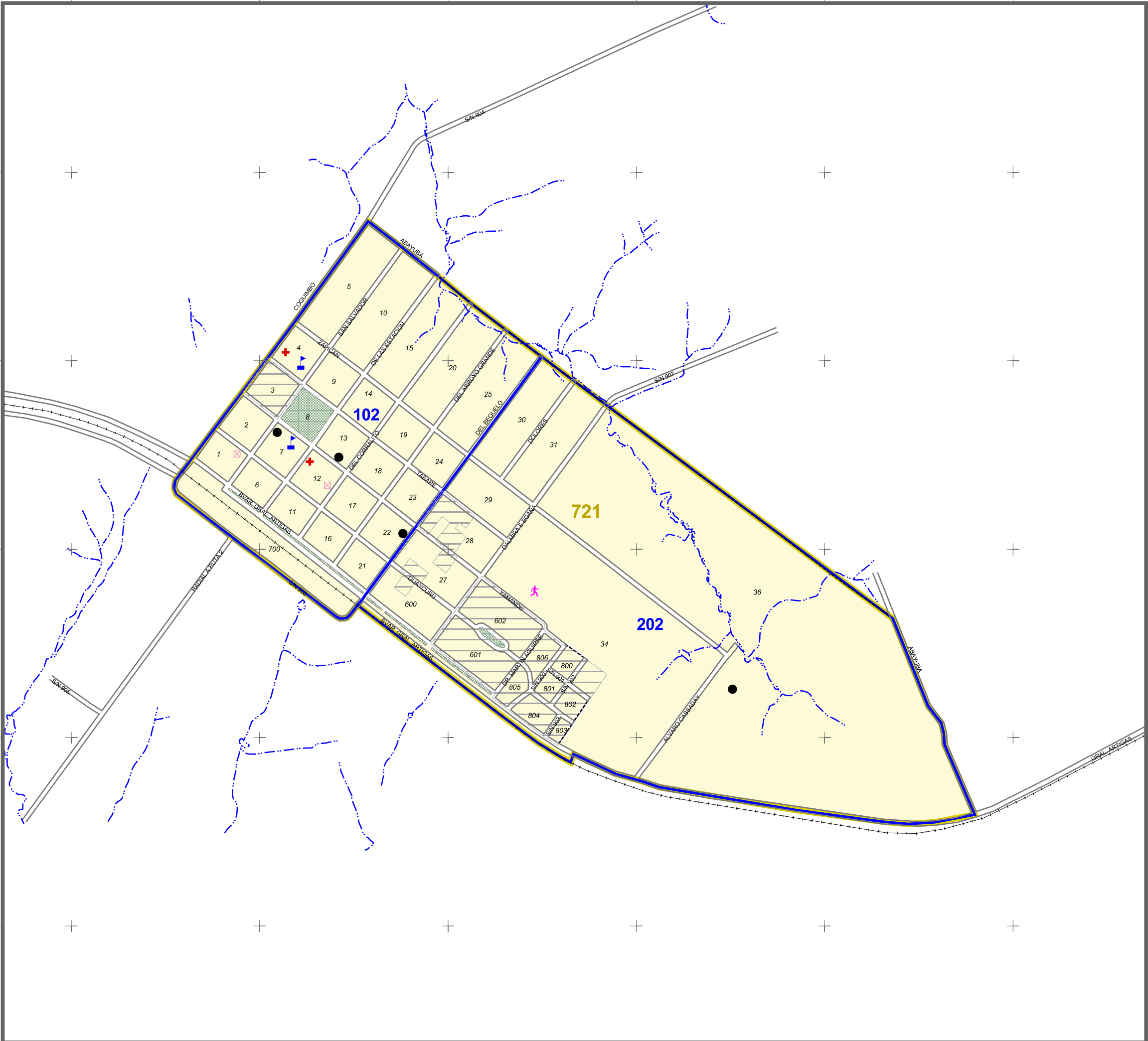


441000 441500 442000 442500 443000 443500



soriano

6282500  
6282000  
6281500  
6281000  
6280500



**REFERENCIAS**

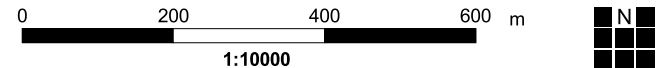
Localidad  
**721 Egaña**

**Sección Censal 8**

- CARTOGRAFÍA**
- Manzanas
  - Límites Visuales
  - Vías Férreas
  - Hidrografía
  - Límite de Sección Censal
  - Límite de Segmento Censal
  - Plazas y Canteros
  - Conj. Habitacionales
  - Asentamientos Irregulares
  - Zona Censal
- SERVICIOS**
- Servicios Generales
  - Enseñanza y Servicios Culturales
  - Servicios Asistenciales
  - Servicios Recreativos
  - Otros Servicios
  - Otras Referencias

**INFORMACIÓN**

Sistema de Referencia ..... WGS 84  
 Sistema de Proyección ..... Universal Transversa de Mercator  
 Cuadrícula ..... Cada 1.000 m. UTM ZONA 21 S  
 Actualización ..... Verificación Cartográfica Censos 2011 e imágenes Google Earth  
 Fecha de Impresión ..... Diciembre, 2011



441000 441500 442000 442500 443000 443500