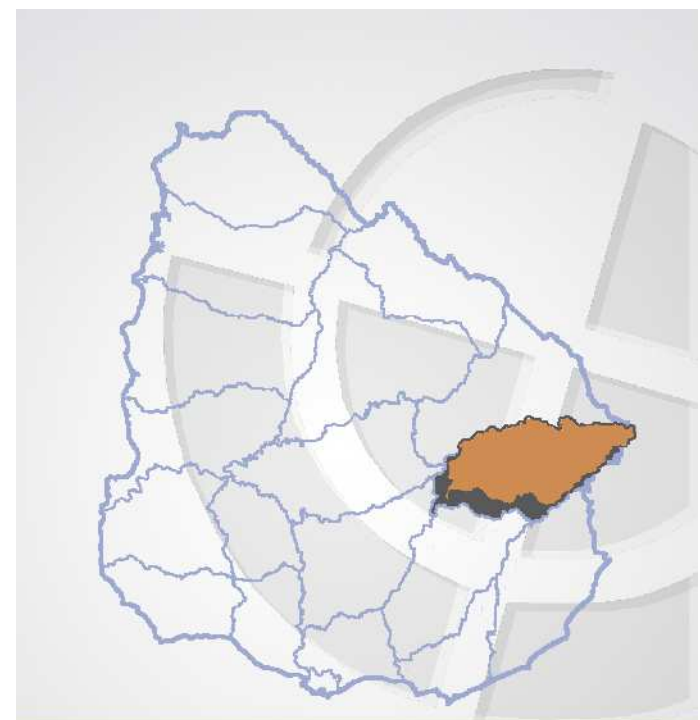
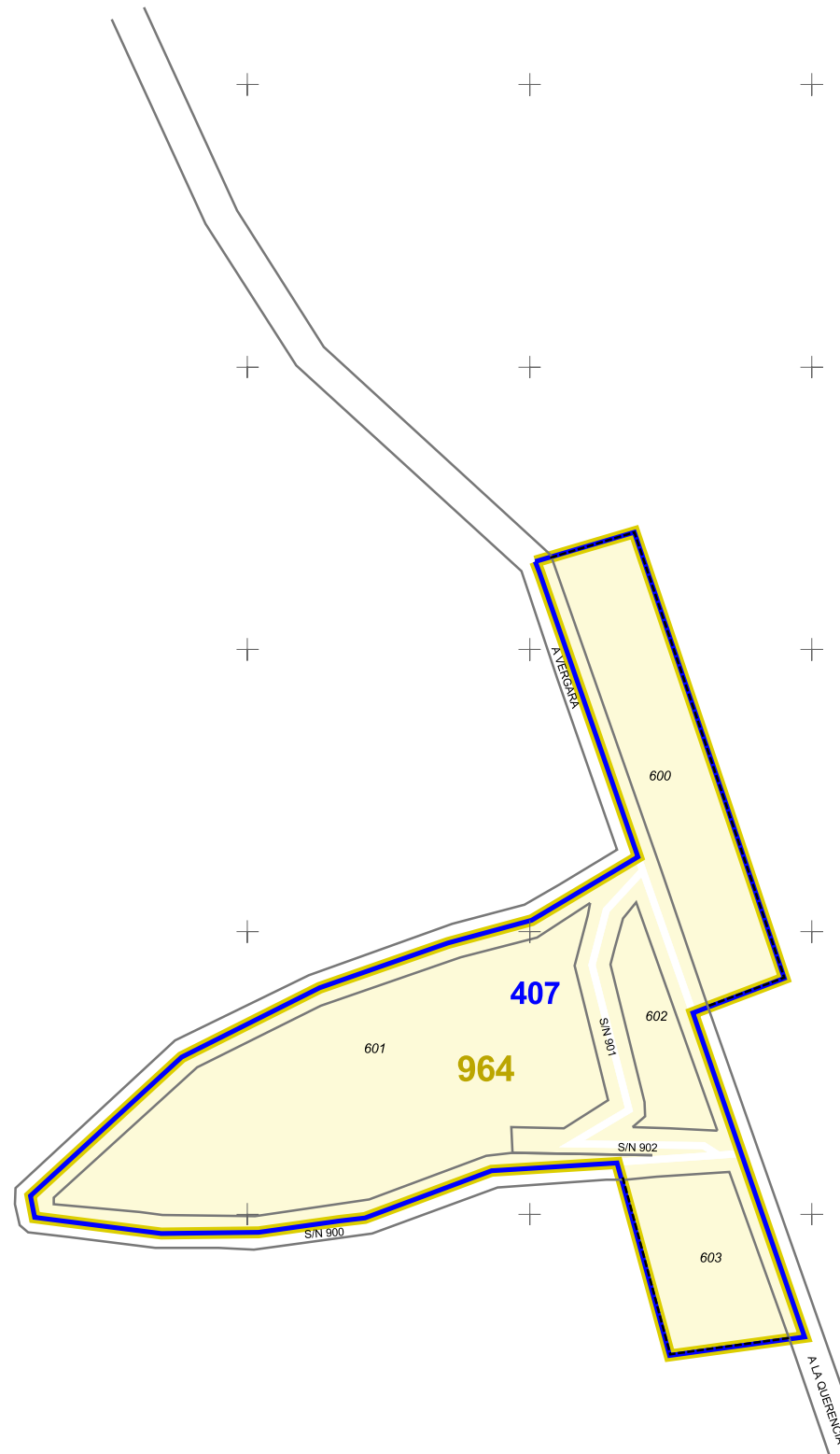


838100 838200 838300 838400 838500 838600 838700 838800

6361900  
6361800  
6361700  
6361600  
6361500  
6361400  
6361300



treinta y tres  
treinta y tres

**REFERENCIAS**

Localidad  
**964 Arrocera La Catumbera**

**Sección Censal 3**

**CARTOGRAFÍA**

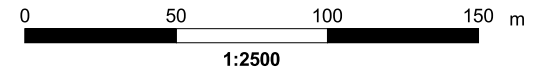
- Manzanas
- Límites Visuales
- Vías Férreas
- Hidrografía
- Límite de Sección Censal
- Límite de Segmento Censal
- Plazas y Canteros
- Conj. Habitacionales
- Asentamientos Irregulares
- Zona Censal

**SERVICIOS**

- Servicios Generales
- Enseñanza y Servicios Culturales
- Servicios Asistenciales
- Servicios Recreativos
- Otros Servicios
- Otras Referencias

**INFORMACIÓN**

Sistema de Referencia ..... WGS 84  
 Sistema de Proyección ..... Universal Transversa de Mercator  
 Cuadrícula ..... Cada 1.000 m. UTM ZONA 21 S Ampl  
 Actualización ..... Verificación Cartográfica Censos 2011 e imágenes Google Earth  
 Fecha de Impresión ..... Diciembre, 2011



1:2500



838100 838200 838300 838400 838500 838600 838700 838800