

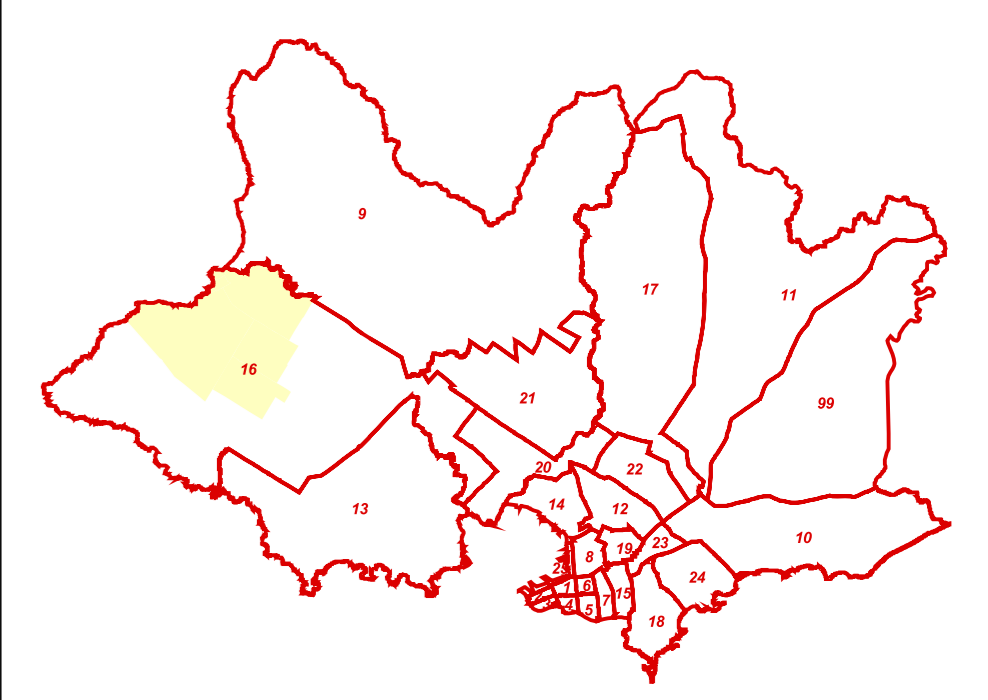


**REFERENCIAS**

-  Ríos, Arroyos y Cañadas
-  Manzanas
-  Límites visuales
-  Edificaciones en Asentamientos Irregulares (CPV Fase 1 2004)
-  Plazas y espacios verdes
-  Límites de Secciones Censales
-  Límites de Segmentos Censales
-  Zonas Censales

**Segmentos Censales:**  
27, 31, 34, 35, 40, 41

**Sección Censal**



<b>INE</b> INSTITUTO NACIONAL DE ESTADÍSTICA División Servicios Técnicos - Unidad de Cartografía	
<b>Departamento MONTEVIDEO</b>	
Sección Censal <b>16</b>	
Fecha de última ACTUALIZACIÓN CARTOGRAFICA: Junio, 2004	Fecha de IMPRESIÓN: Septiembre, 2005
Escala: 0 100 200 300 400 500 600 700 800 900 1000 Metros	Lámina 4 de 4
1:10000	