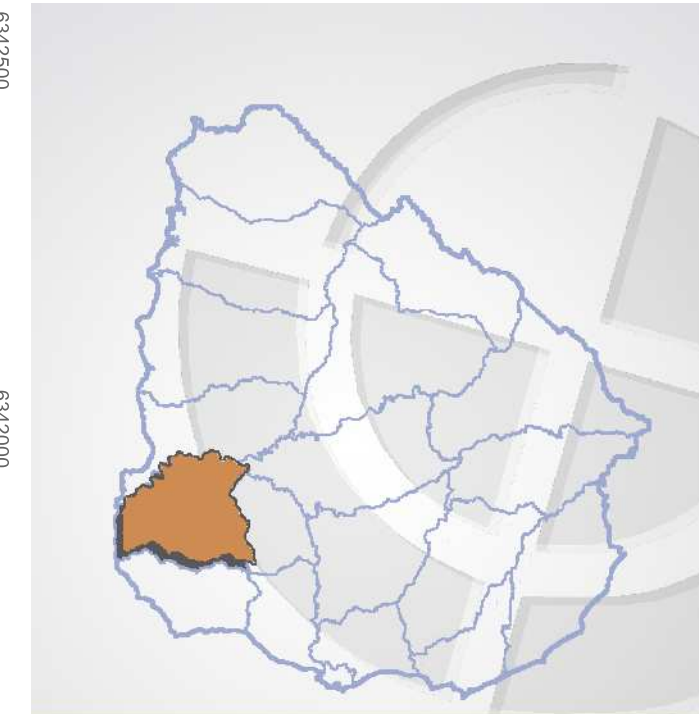
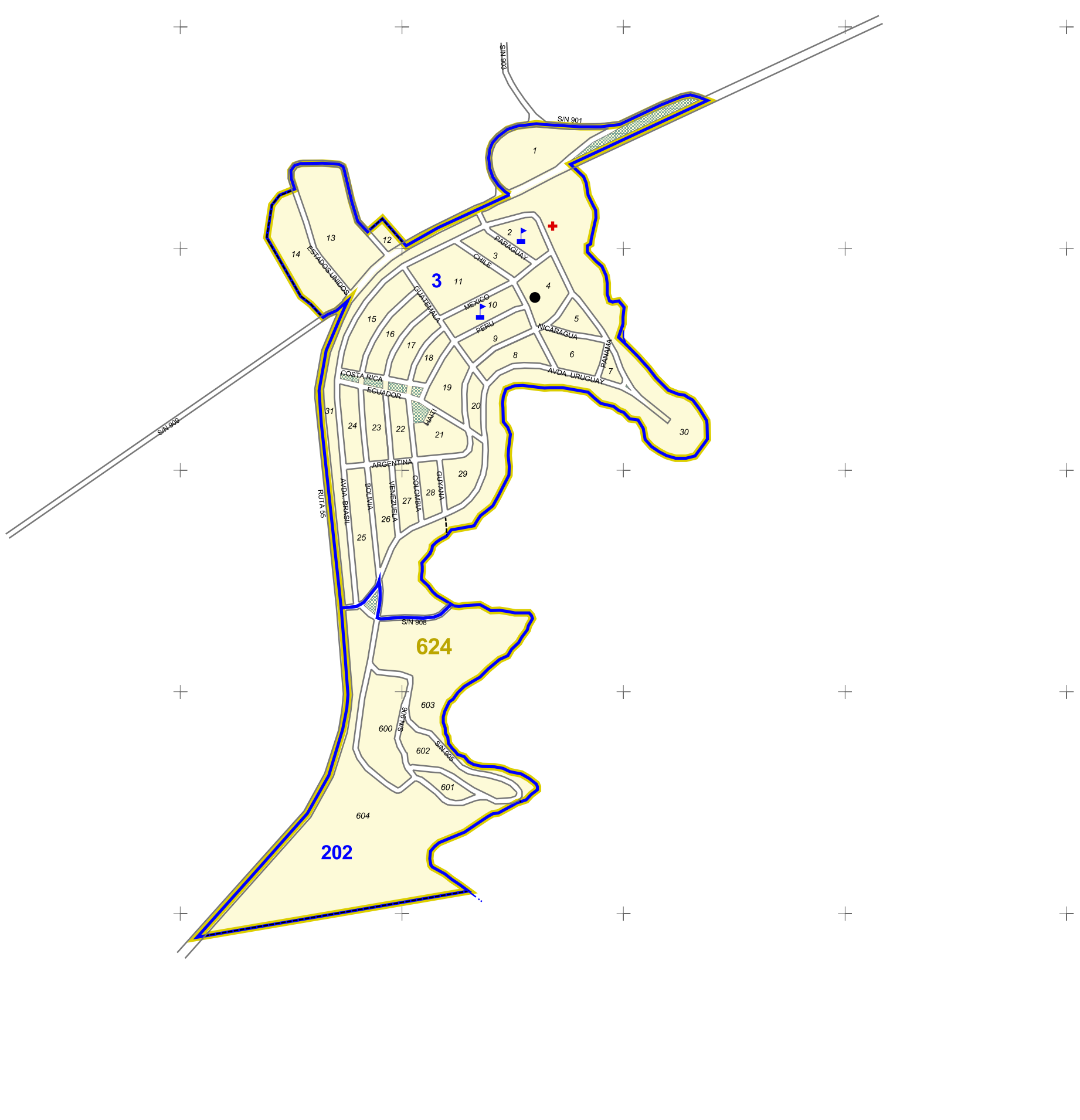


456000 456500 457000 457500 458000 458500

6342500
6342000
6341500
6341000
6340500



soriano

REFERENCIAS

Localidad
624 Palmar

Sección Censal 11

CARTOGRAFÍA

- Manzanas
- - - - Límites Visuales
- Vías Férreas
- · · · · Hidrografía
- - - - Límite de Sección Censal
- Límite de Segmento Censal


- Plazas y Canteros
- Conj. Habitacionales
- Asentamientos Irregulares
- Zona Censal

SERVICIOS

- Servicios Generales
- Enseñanza y Servicios Culturales
- Servicios Asistenciales
- Servicios Recreativos
- Otros Servicios
- Otras Referencias

INFORMACIÓN

Sistema de Referencia WGS 84
 Sistema de Proyección Universal Transversa de Mercator
 Cuadrícula Cada 1.000 m. UTM ZONA 21 S
 Actualización Verificación Cartográfica Censos 2011 e imágenes Google Earth
 Fecha de Impresión Diciembre, 2011



1:10000

456000 456500 457000 457500 458000 458500