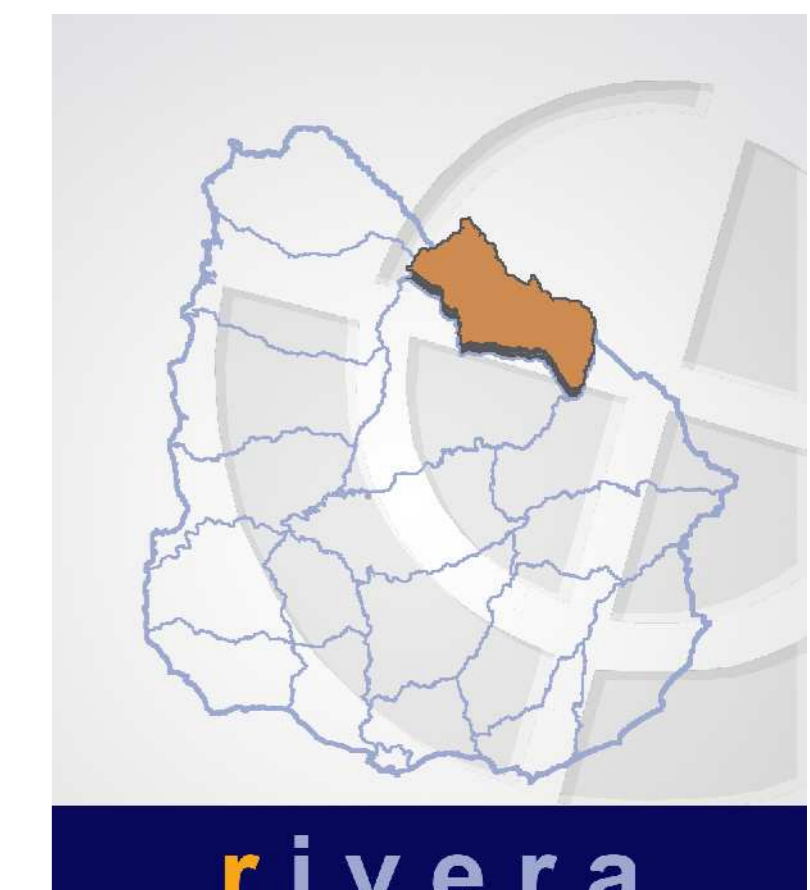


642600 642800 643000 643200 643400 643600 643800 644000 644200 644400 644600



**r**ixera

**REFERENCIAS**

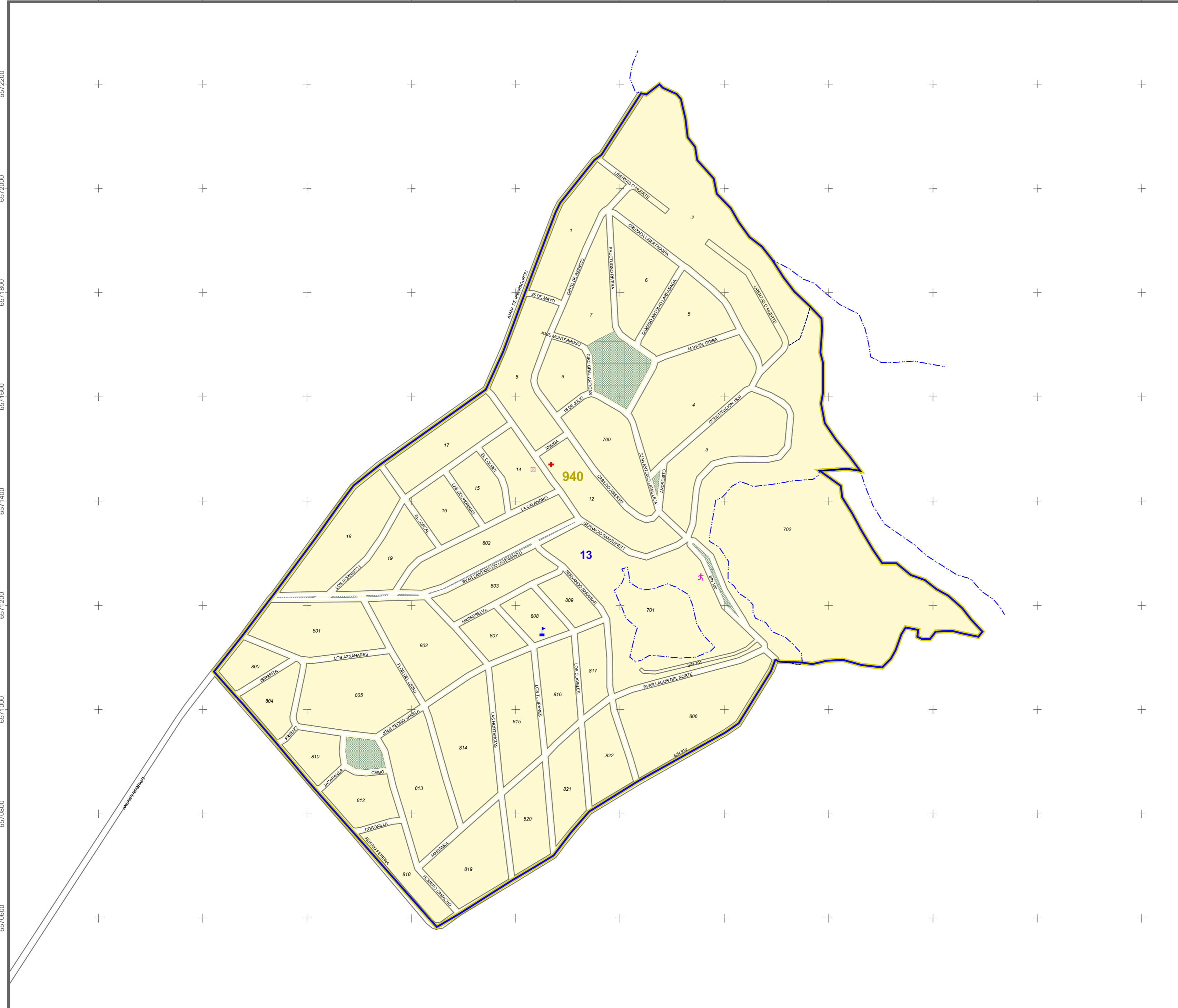

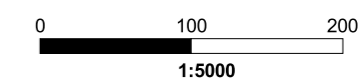
Localidad  
**940 Lagos del Norte**

**Sección Censal 9**

CARTOGRAFÍA	Plazas y Canteros
Manzanas	Conj. Habitacionales
Límites Visuales	Asentamientos Irregulares
Vías Férreas	Zona Censal
Hidrografía	
Límite de Sección Censal	
Límite de Segmento Censal	
<b>SERVICIOS</b>	
Servicios Generales	Servicios Recreativos
Enseñanza y Servicios Culturales	Otros Servicios
Servicios Asistenciales	Otras Referencias

**INFORMACIÓN**

Sistema de Referencia ..... WGS 84  
 Sistema de Proyección ..... Universal Transversa de Mercator  
 Cuadrícula ..... Cada 1.000 m. UTM ZONA 21 S  
 Actualización ..... Verificación Cartográfica Censos 2011 e imágenes Google Earth  
 Fecha de Impresión ..... Diciembre, 2011



642600 642800 643000 643200 643400 643600 643800 644000 644200 644400 644600

6572200  
6572000  
6571800  
6571600  
6571400  
6571200  
6571000  
6570800  
6570600

6572200  
6572000  
6571800  
6571600  
6571400  
6571200  
6571000  
6570800  
6570600