






















### REFERENCIAS

Servicios Generales

-  OSE
-  UTE
-  Serv. de Salud
-  Intendencia/Junta Local
-  Policía/Bomberos
-  Centros de Enseñanza
-  Cementerio
-  Iglesia/Templo
-  Centros de Deportes
-  Mojón Km.
-  Constr. Notable
-  Límite de Sección Censal
-  Límite de Segmento Censal
-  Zona Censal
-  Asentamientos Irregulares
-  Ríos, arroyos y cañadas
-  Vías Férreas
-  Límites Visuales
-  Plazas y Canteros

**INE** INSTITUTO NACIONAL DE ESTADÍSTICA  
 División Servicios Técnicos - Unidad de Cartografía

Departamento		Localidad	
<b>MALDONADO</b>		<b>Cerros Azules</b>	
<b>CÓDIGOS CENSALES</b>			
Departamento	Localidades	Sección	
<b>10</b>	931 - Cerros Azules	<b>5</b>	
Fecha de ACTUALIZACIÓN CARTOGRÁFICA			<b>Lámina 1 de 1</b>
Julio, 2004			 <b>N</b>
Fecha de IMPRESIÓN	Escala		
 0 50 100 150 Meters <b>1:5000</b>			