








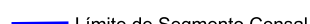


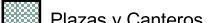

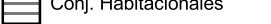

REFERENCIAS

Localidad
937 Orgoroso

Sección Censal 3

CARTOGRAFÍA

-  Manzanas
-  Límites Visuales
-  Vías Férreas
-  Hidrografía
-  Límite de Sección Censal
-  Límite de Segmento Censal

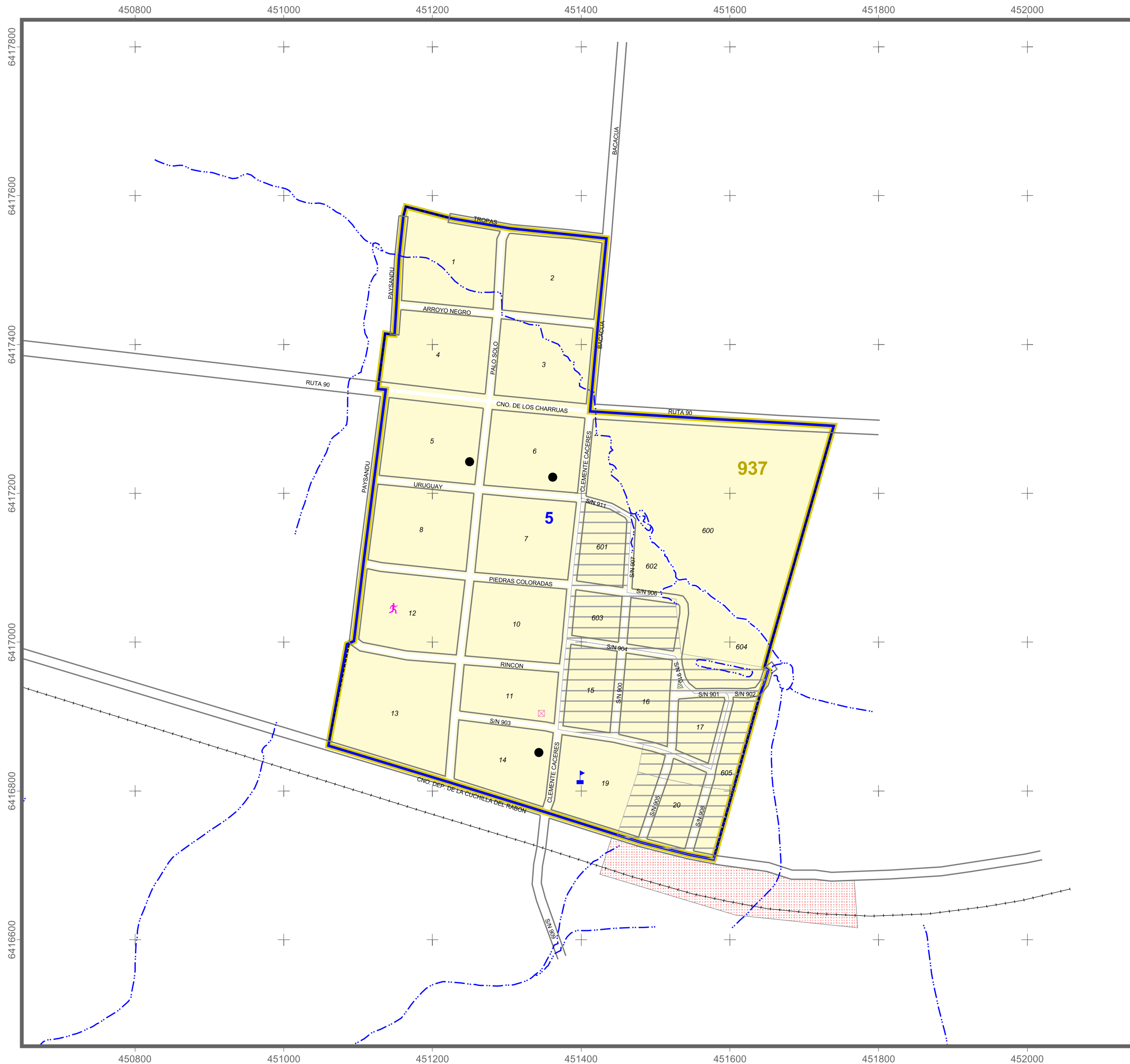

-  Plazas y Canteros
-  Conj. Habitacionales
-  Asentamientos Irregulares (Información PIAI)
-  Zona Censal

SERVICIOS

-  Servicios Generales
-  Enseñanza y Servicios Culturales
-  Servicios Asistenciales
-  Servicios Recreativos
-  Otros Servicios
-  Otras Referencias

INFORMACIÓN

Sistema de Referencia WGS 84
 Sistema de Proyección Universal Transversa de Mercator
 Cuadrícula Cada 1.000 m. UTM ZONA 21 S
 Actualización Verificación Cartográfica Censos 2011 e imágenes Google Earth
 Fecha de Impresión Diciembre, 2011



6417800
6417600
6417400
6417200
6417000
6416800
6416600

450800 451000 451200 451400 451600 451800 452000