























## REFERENCIAS

### Servicios Generales

- |   |   |
|---|---|
|  OSE                       |  Cementerio              |
|  UTE                       |  Iglesia/Templo          |
|  Serv. de Salud            |  Centros de Deportes     |
|  Intendencia/Junta Local   |  Mojón Km.               |
|  Policía/Bomberos          |  Constr. Notable         |
|  Centros de Enseñanza      |   |
|  Límite de Sección Censal  |  Ríos, arroyos y cañadas |
|  Límite de Segmento Censal |  Vías Férreas            |
|  Zona Censal               |  Límites Visuales        |
|  Asentamientos Irregulares |  Plazas y Canteros       |



 <b>INSTITUTO NACIONAL DE ESTADÍSTICA</b> División Servicios Técnicos - Unidad de Cartografía		
Departamento		Localidad
<b>10</b>		<b>MALDONADO Arenas de José Ignacio</b>
CÓDIGOS CENSALES		
Departamento	Localidad	Sección
<b>10</b>	<b>985 - Arenas de José Ignacio</b>	<b>7</b>
Fecha de ACTUALIZACIÓN CARTOGRÁFICA		<b>Julio, 2004</b>
Escala		<b>Lámina 1de1</b>
 1:10000		 Fecha de IMPRESIÓN <b>Setiembre, 2005</b>