







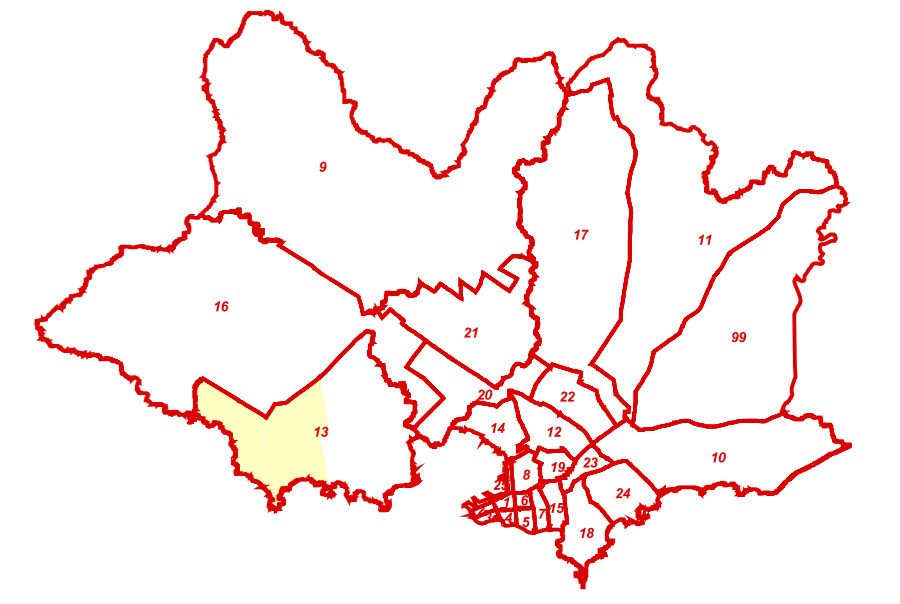


REFERENCIAS

-  Ríos, Arroyos y Cañadas
-  Manzanas
-  Límites visuales
-  Zonas clasificadas con asentamientos (CPV041)
-  Plazas y espacios verdes
-  Límites de Secciones Censales
-  Límites de Segmentos Censales
-  Zonas Censales

Segmentos Censales:
41, 44, 45, 46, 47, 142, 242

Sección Censal



IN INSTITUTO NACIONAL DE ESTADÍSTICA	
División Servicios Técnicos - Unidad de Cartografía	
Departamento MONTEVIDEO	
Sección Censal	13
Fecha de última ACTUALIZACIÓN CARTOGRÁFICA: Junio, 2004	Lámina 1 de 2
Escala: 1:10000	Fecha de IMPRESIÓN: Septiembre, 2005