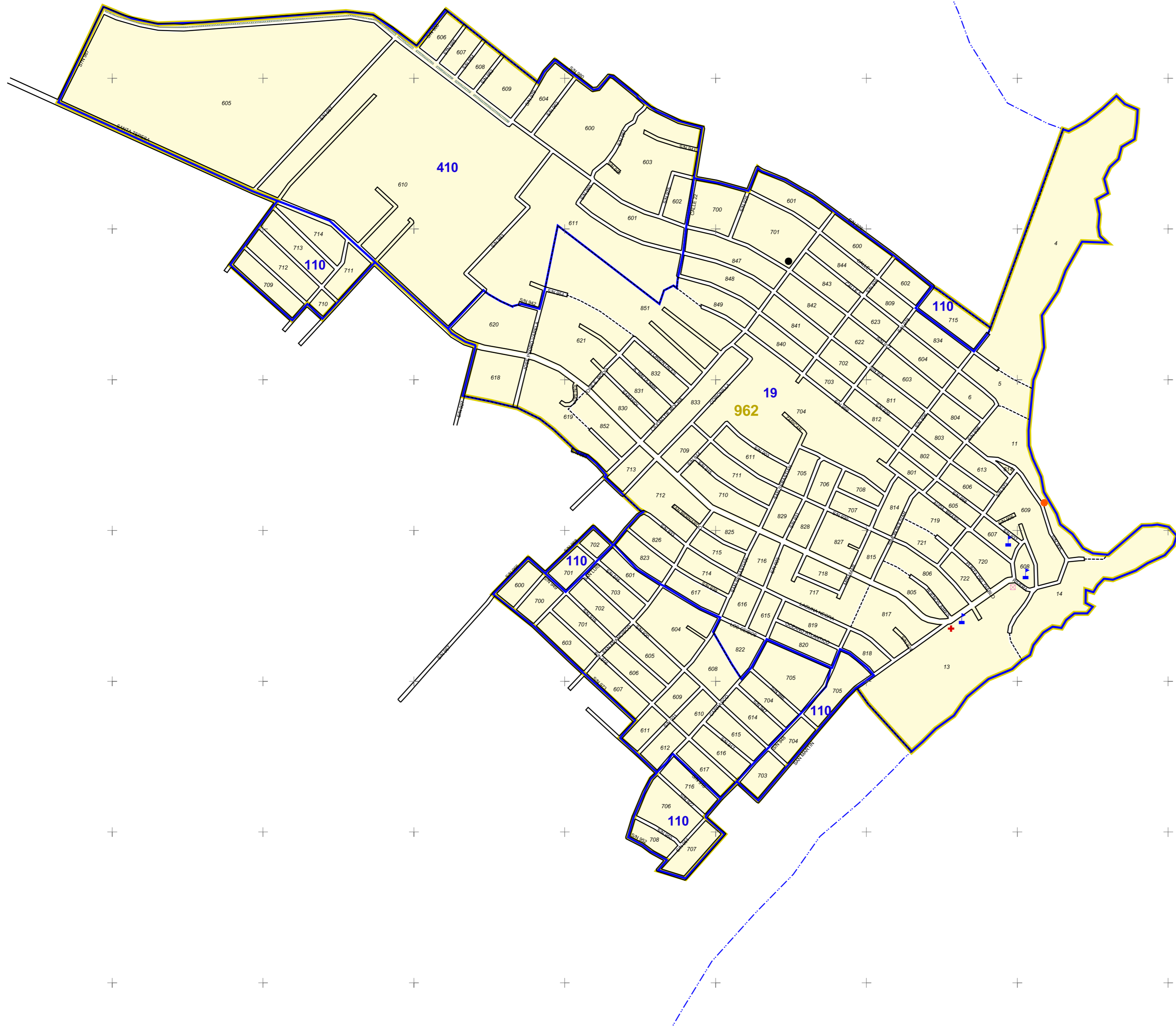


816000 816500 817000 817500 818000 818500 819000 819500 820000

62295000  
62290000  
62285000  
62280000  
62275000  
62270000  
62265000  
62260000













**REFERENCIAS**







Localidad  
**962 Punta del Diablo**

**Sección Censal 5**

**CARTOGRAFÍA**

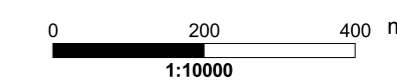
-  Manzanas
-  Límites Visuales
-  Vías Férreas
-  Hidrografía
-  Límite de Sección Censal
-  Límite de Segmento Censal
-  Plazas y Canteros
-  Conj. Habitacionales
-  Asentamientos Irregulares
-  Zona Censal

**SERVICIOS**

-  Servicios Generales
-  Enseñanza y Servicios Culturales
-  Servicios Asistenciales
-  Servicios Recreativos
-  Otros Servicios
-  Otras Referencias

**INFORMACIÓN**

Sistema de Referencia ..... WGS 84  
 Sistema de Proyección ..... Universal Transversa de Mercator  
 Cuadrícula ..... Cada 1.000 m. UTM ZONA 21 S Ampl  
 Actualización ..... Verificación Cartográfica Censos 2011 e imágenes Google Earth  
 Fecha de Impresión ..... Diciembre, 2011



816000 816500 817000 817500 818000 818500 819000 819500 820000