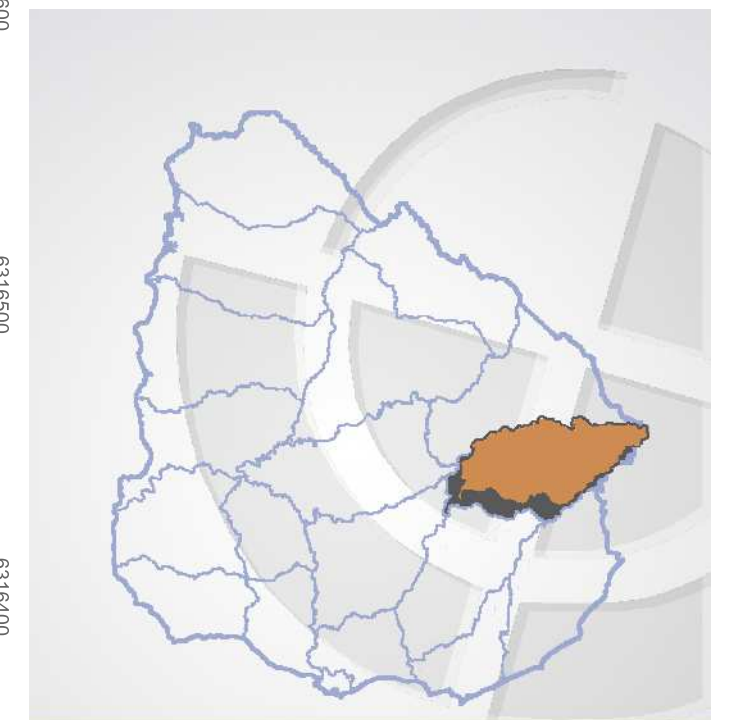


788200 788300 788400 788500 788600 788700 788800 788900

6316600
6316500
6316400
6316300
6316200
6316100
6316000

6316600
6316500
6316400
6316300
6316200
6316100
6316000



treinta y tres

REFERENCIAS

Localidad
968 Arrocera Procipa

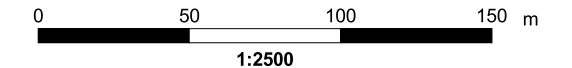
Sección Censal 2

- CARTOGRAFÍA**
- Manzanas
 - Límites Visuales
 - Vías Férreas
 - Hidrografía
 - Límite de Sección Censal
 - Límite de Segmento Censal
 - Plazas y Canteros
 - Conj. Habitacionales
 - Asentamientos Irregulares
 - Zona Censal

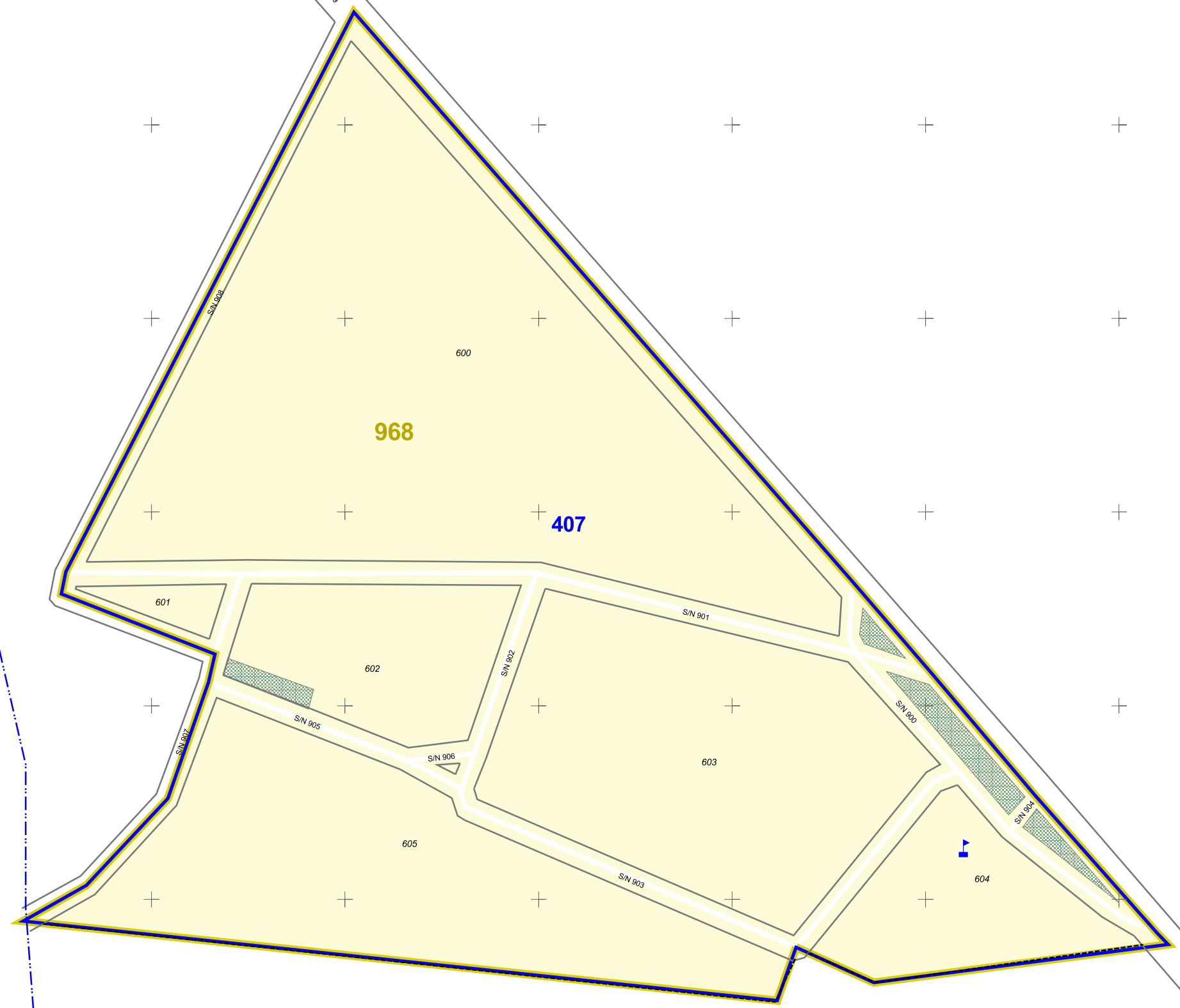
- SERVICIOS**
- Servicios Generales
 - Enseñanza y Servicios Culturales
 - Servicios Asistenciales
 - Servicios Recreativos
 - Otros Servicios
 - Otras Referencias

INFORMACIÓN

Sistema de Referencia WGS 84
 Sistema de Proyección Universal Transversa de Mercator
 Cuadrícula Cada 1.000 m. UTM ZONA 21 S Ampl
 Actualización Verificación Cartográfica Censos 2011 e imágenes Google Earth
 Fecha de Impresión Diciembre, 2011



1:2500



788200 788300 788400 788500 788600 788700 788800 788900