







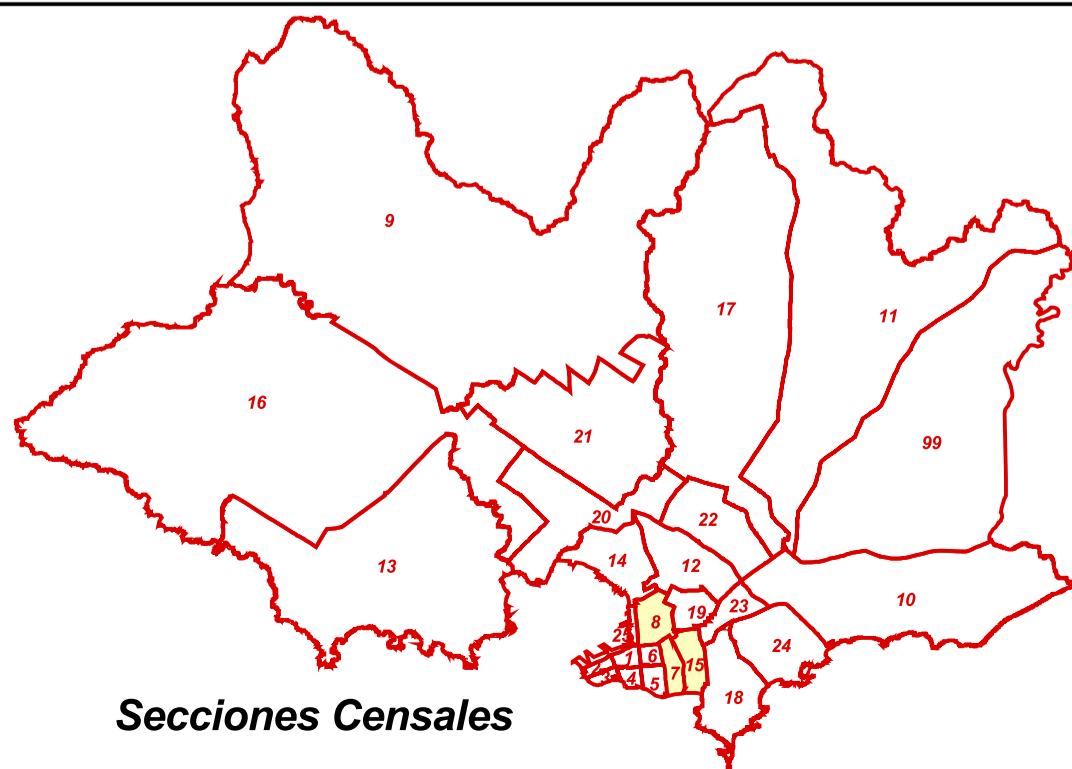




REFERENCIAS

-  Ríos, Arroyos y Cañadas
-  Manzanas
-  Límites visuales
-  Zonas clasificadas con asentamientos (CPV04F1)
-  Plazas y espacios verdes
-  Límites de Secciones Censales
-  Límites de Segmentos Censales
-  Zonas Censales



Secciones Censales

 INSTITUTO NACIONAL DE ESTADÍSTICA <small>INSTITUTO NACIONAL DE ESTADÍSTICA - INE</small> División Servicios Técnicos - Unidad de Cartografía	
Departamento MONTEVIDEO	
Secciones Censales 07 - 08 - 15	
Fecha de última ACTUALIZACIÓN CARTOGRÁFICA Junio, 2004	
Escala  1:10000	
 Lámina 1 de 1	Fecha de IMPRESIÓN Diciembre, 2005