




















REFERENCIAS

Servicios Generales

- | | |
|---|---|
|  OSE |  Cementerio |
|  UTE |  Iglesia/Templo |
|  Serv. de Salud |  Centros de Deportes |
|  Intendencia/Junta Local |  Mojón Km. |
|  Policía/Bomberos |  Constr. Notable |
|  Centros de Enseñanza | |
|  Límite de Sección Censal |  Ríos, arroyos y cañadas |
|  Límite de Segmento Censal |  Vías Férreas |
|  Zona Censal |  Límites Visuales |
|  Asentamientos Irregulares |  Plazas y Canteros |

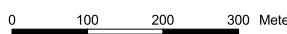
INE INSTITUTO NACIONAL DE ESTADÍSTICA
División Servicios Técnicos - Unidad de Cartografía

Departamento Localidad

ARTIGAS **Baltasar Brum**

CÓDIGOS CENSALES		
Departamento	Localidades	Secciones:
02	621	8

Fecha de ACTUALIZACIÓN CARTOGRÁFICA **Junio, 2004** Lámina 1de1

Escala  1:10000 Fecha de IMPRESIÓN **Marzo, 2006**