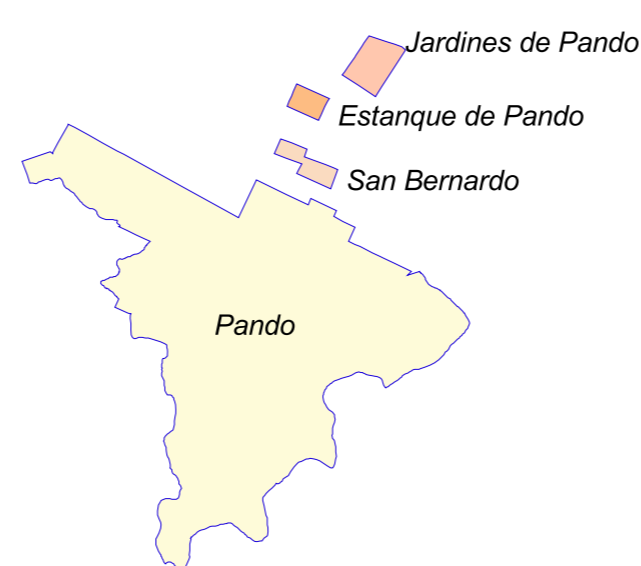



REFERENCIAS

Servicios Generales

- OSE
- UTE
- Serv. de Salud
- Intendencia/Junta Local
- Policía/Bomberos
- Centros de Enseñanza
- Cementerio
- Iglesia/Templo
- Centros de Deportes
- Mojón Km.
- Constr. Notable
- Limite de Sección Censal
- Limite de Segmento Censal
- Zona Censal
- Asentamientos Irregulares
- Rios, arroyos y cañadas
- Vías Férreas
- Límites Visuales
- Plazas y Canteros





INSTITUTO NACIONAL DE ESTADÍSTICA
División Servicios Técnicos - Unidad de Cartografía

Departamento

Localidad

CANELONES

Pando y Otras Localidades

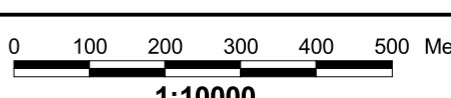
CÓDIGOS CENSALES		
Departamento	Localidades	Sección
03	<ul style="list-style-type: none"> 322 - Pando 911 - San Bernardo 912 - Estanque de Pando 913 - Jardines de Pando 	27

Fecha de ACTUALIZACIÓN CARTOGRÁFICA

Julio, 2004

Lámina 1de1

Escala



Fecha de IMPRESIÓN

1:10000

Enero, 2006