


















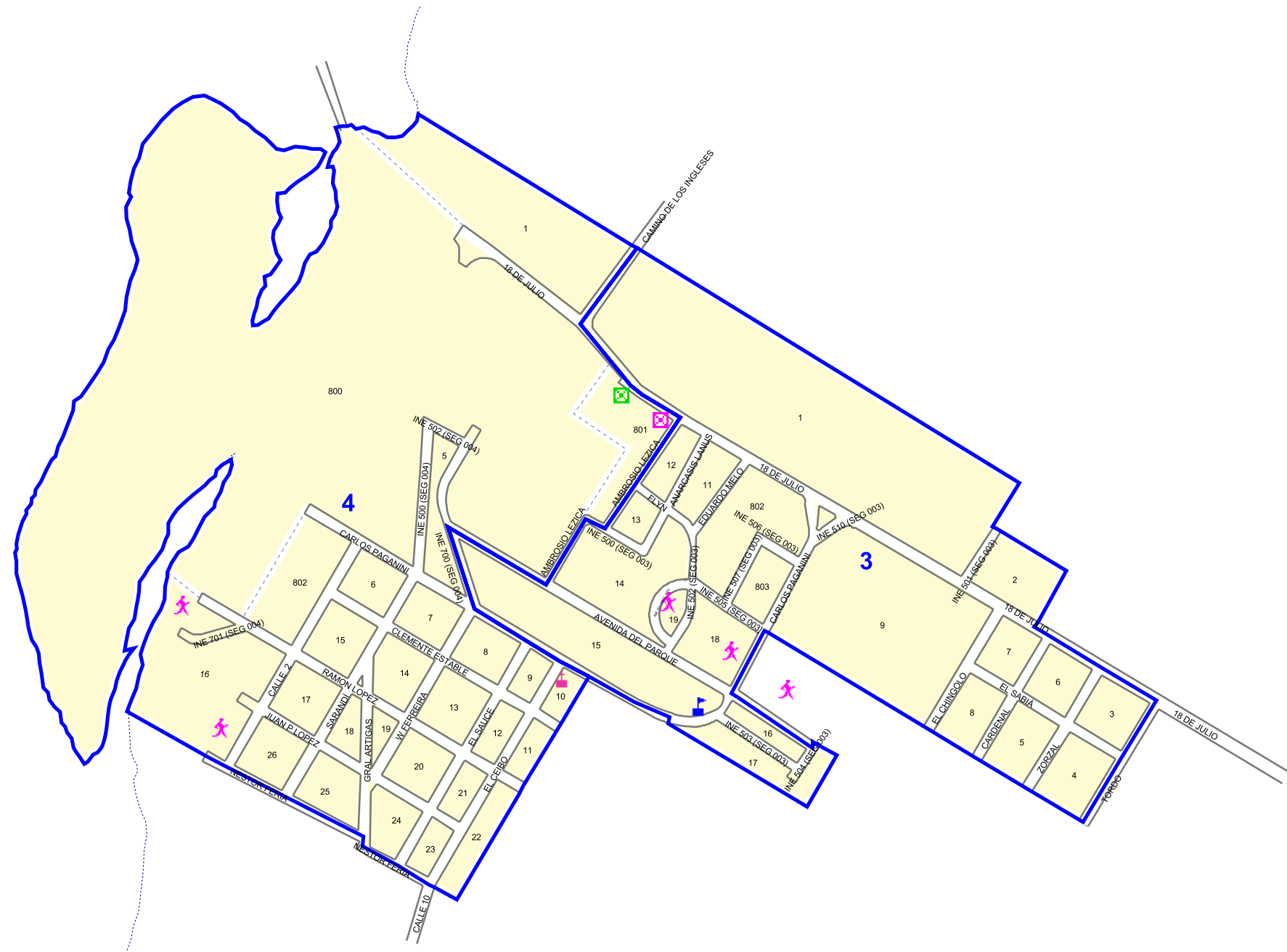


REFERENCIAS

Servicios Generales

-  OSE
-  UTE
-  Serv. de Salud
-  Intendencia/Junta Local
-  Policía/Bomberos
-  Centros de Enseñanza
-  Cementerio
-  Iglesia/Templo
-  Centros de Deportes
-  Mojón Km.
-  Constr. Notable
-  Limite de Sección Censal
-  Limite de Segmento Censal
-  Zona Censal
-  Asentamientos Irregulares
-  Rios, arroyos y cañadas
-  Vías Férreas
-  Límites Visuales
-  Plazas y Canteros






		INSTITUTO NACIONAL DE ESTADÍSTICA	
<small>División Servicios Técnicos - Unidad de Cartografía</small>			
<small>Departamento</small>		<small>Localidad</small>	
CANELONES		Aguas Corrientes	
<small>CÓDIGOS CENSALES</small>			
<small>Departamento</small>	<small>Localidad</small>	<small>Sección</small>	
03	721	3	
<small>Fecha de ACTUALIZACIÓN CARTOGRÁFICA</small>			Julio, 2004
<small>Fecha de IMPRESIÓN</small>			Enero, 2006
<small>Escala</small>		<small>Meters</small>	
0 100 200 300			
1:10000			

Lámina 1de1