




















REFERENCIAS

Servicios Generales

-  OSE
-  UTE
-  Serv. de Salud
-  Intendencia/Junta Local
-  Policía/Bomberos
-  Centros de Enseñanza
-  Cementerio
-  Iglesia/Templo
-  Centros de Deportes
-  Mojón Km.
-  Constr. Notable
-  Límite de Sección Censal
-  Límite de Segmento Censal
-  Zona Censal
-  Asentamientos Irregulares
-  Ríos, arroyos y cañadas
-  Vías Férreas
-  Límites Visuales
-  Plazas y Canteros



INE INSTITUTO NACIONAL DE ESTADÍSTICA		<small>División Servicios Técnicos - Unidad de Cartografía</small>	
Departamento		Localidad	
CANELONES		Paso Espinosa	
CÓDIGOS CENSALES			
<small>Departamento</small> 03	<small>Localidad</small> 914	<small>Sección</small> 1	
Fecha de ACTUALIZACIÓN CARTOGRÁFICA Julio, 2004			
Escala		 1:5000	Fecha de IMPRESIÓN Enero, 2006