





















# REFERENCIAS

## Servicios Generales

-  OSE
-  UTE
-  Serv. de Salud
-  Intendencia/Junta Local
-  Policía/Bomberos
-  Centros de Enseñanza
-  Cementerio
-  Iglesia/Templo
-  Centros de Deportes
-  Mojón Km.
-  Constr. Notable
-  Límite de Sección Censal
-  Límite de Segmento Censal
-  Zona Censal
-  Asentamientos Irregulares
-  Ríos, arroyos y cañadas
-  Vías Férreas
-  Límites Visuales
-  Plazas y Canteros



<b>INE</b> INSTITUTO NACIONAL DE ESTADÍSTICA		<small>División Servicios Técnicos - Unidad de Cartografía</small>	
<small>Departamento</small>		<small>Localidad</small>	
<b>CANELONES</b>		<b>La Montañesa</b>	
<small>CÓDIGOS CENSALES</small>			
<small>Departamento</small>	<small>Localidad</small>	<small>Sección</small>	
<b>03</b>	949	<b>17</b>	
<small>Fecha de ACTUALIZACIÓN CARTOGRÁFICA</small>			<b>Julio, 2004</b>
<small>Fecha de IMPRESIÓN</small>			<b>Setiembre, 2005</b>
<small>Escala</small>		<small>Lámina 1de1</small>	
 <b>1:5000</b>		