




















### REFERENCIAS

Servicios Generales

-  OSE
-  UTE
-  Serv. de Salud
-  Intendencia/Junta Local
-  Policía/Bomberos
-  Centros de Enseñanza
-  Cementerio
-  Iglesia/Templo
-  Centros de Deportes
-  Mojón Km.
-  Constr. Notable
-  Límite de Sección Censal
-  Límite de Segmento Censal
-  Zona Censal
-  Asentamientos Irregulares
-  Ríos, arroyos y cañadas
-  Vías Férreas
-  Límites Visuales
-  Plazas y Canteros



**INSTITUTO NACIONAL DE ESTADÍSTICA**  
División Servicios Técnicos - Unidad de Cartografía

Departamento		Localidad	
<b>CANELONES</b>		<b>San Antonio</b>	
CÓDIGOS CENSALES			
Departamento	Localidad	Sección	
<b>03</b>	730	<b>15</b>	
Fecha de ACTUALIZACIÓN CARTOGRÁFICA			<b>Julio, 2004</b>
Escala			<b>Lámina 1de1</b>
 0 100 200 300 Meters			Fecha de IMPRESIÓN
<b>1:10000</b>			<b>Enero, 2006</b>

