







## REFERENCIAS

### Servicios Generales

- |   |   |
|---|---|
|  OSE                     |  Cementerio          |
|  UTE                     |  Iglesia/Templo      |
|  Serv. de Salud          |  Centros de Deportes |
|  Intendencia/Junta Local |  Mojón Km.           |
|  Policía/Bomberos        |  Constr. Notable     |
|  Centros de Enseñanza    |   |

- |   |   |
|---|---|
|  Límite de Sección Censal  |  Ríos, arroyos y cañadas |
|  Límite de Segmento Censal |  Vías Férreas            |
|  Zona Censal               |  Límites Visuales        |

- |   |   |
|---|---|
|  Asentamientos Irregulares |  Plazas y Canteros |
|---|---|



**INSTITUTO NACIONAL DE ESTADÍSTICA**  
División Servicios Técnicos - Unidad de Cartografía

Departamento		Localidad	
<b>CANELONES</b>		<b>Villa Argentina y City Golf</b>	
CÓDIGOS CENSALES			
Departamento	Localidades	Sección	
<b>03</b>	980 - Villa Argentina 910 - City Golf	<b>17</b>	
Fecha de ACTUALIZACIÓN CARTOGRÁFICA		<b>Julio, 2004</b>	
Escala		0 100 200 300 Meters	
		1:10000	
			N ↑
			Lámina 1de1
			Fecha de IMPRESIÓN <b>Setiembre, 2005</b>