





















### REFERENCIAS

- Servicios Generales*
-  OSE
  -  UTE
  -  Serv. de Salud
  -  Intendencia/Junta Local
  -  Policia/Bomberos
  -  Centros de Enseñanza
  -  Cementerio
  -  Iglesia/Templo
  -  Centros de Deportes
  -  Mojón Km.
  -  Constr. Notable
- 
-  Límite de Sección Censal
  -  Límite de Segmento Censal
  -  Zona Censal
  -  Asentamientos Irregulares
  -  Ríos, arroyos y cañadas
  -  Vías Férreas
  -  Límites Visuales
  -  Plazas y Canteros

**INE** INSTITUTO NACIONAL DE ESTADÍSTICA  
 División Servicios Técnicos - Unidad de Cartografía

Departamento		Localidad	
<b>CERRO LARGO</b>		<b>Tres Islas</b>	
CÓDIGOS CENSALES			
Departamento	Localidad	Sección	
<b>04</b>	829	<b>7</b>	
Fecha de ACTUALIZACIÓN CARTOGRÁFICA			 <b>Lámina 1de1</b>
Julio, 2004			
Escala		Fecha de IMPRESIÓN	
 <b>1:5000</b>		<b>Enero, 2006</b>	