


















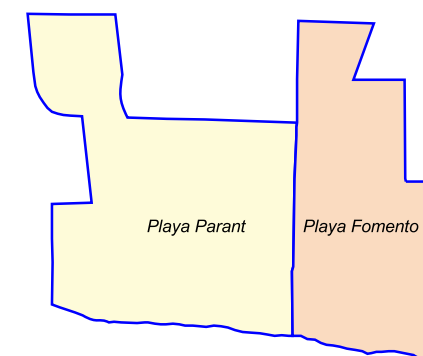
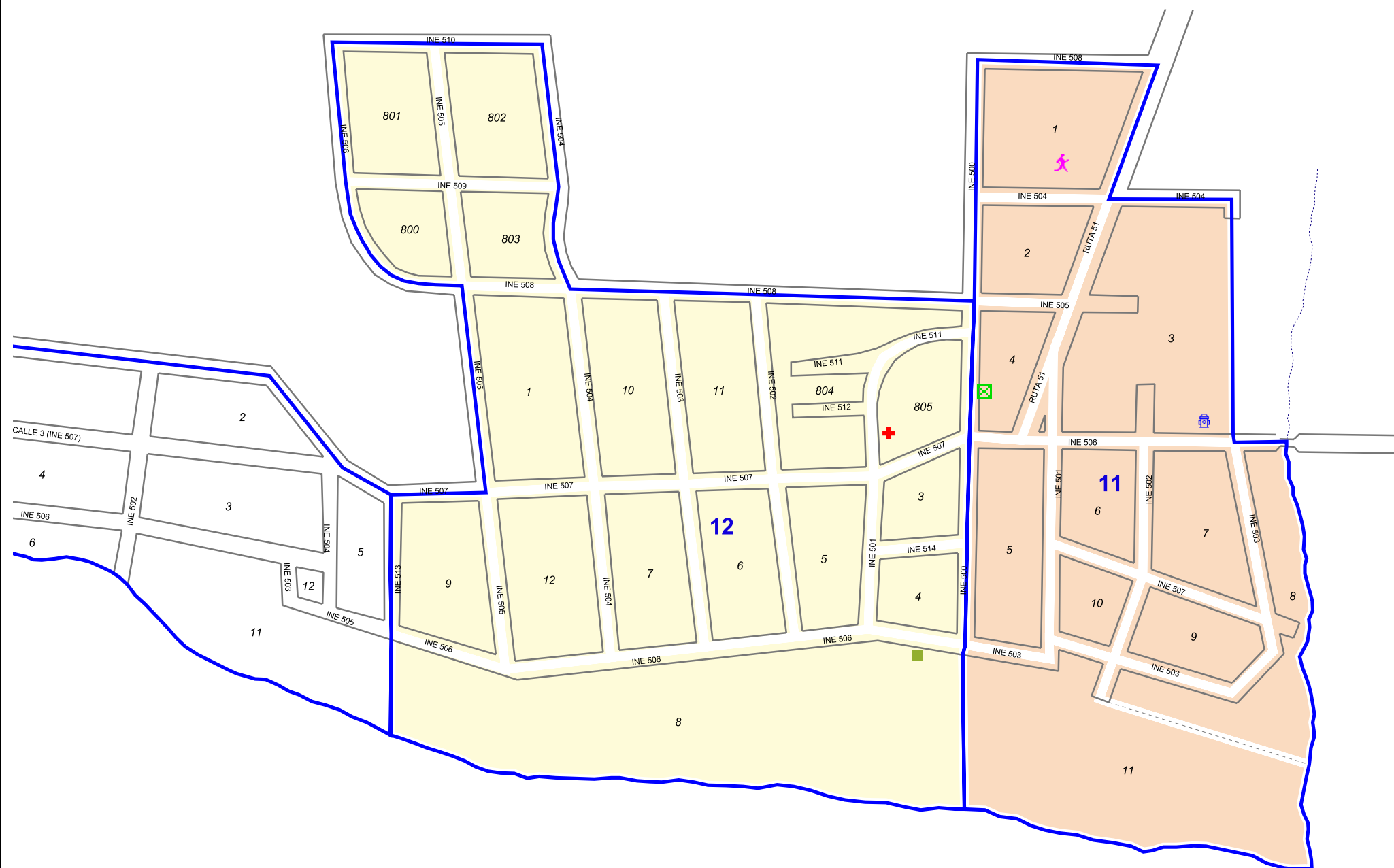


REFERENCIAS

Servicios Generales

-  OSE
-  UTE
-  Serv. de Salud
-  Intendencia/Junta Local
-  Policía/Bomberos
-  Centros de Enseñanza
-  Cementerio
-  Iglesia/Templo
-  Centros de Deportes
-  Mojón Km.
-  Constr. Notable
-  Limite de Sección Censal
-  Limite de Segmento Censal
-  Zona Censal
-  Asentamientos Irregulares
-  Rios, arroyos y cañadas
-  Vías Férreas
-  Límites Visuales
-  Plazas y Canteros



INE INSTITUTO NACIONAL DE ESTADÍSTICA
División Servicios Técnicos - Unidad de Cartografía

Departamento Localidad
COLONIA Playa Parant y Playa Fomento

CÓDIGOS CENSALES		
Departamento	Localidades	Sección
05	961 - Playa Parant 962 - Playa Fomento	4

Fecha de ACTUALIZACIÓN CARTOGRÁFICA Junio, 2004 Lámina 1de1
Escala 0 50 100 150 Meters Fecha de IMPRESIÓN Julio, 2006
1:5000