



















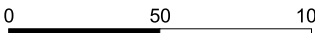




REFERENCIAS

Servicios Generales

-  OSE
-  UTE
-  Serv. de Salud
-  Intendencia/Junta Local
-  Policía/Bomberos
-  Centros de Enseñanza
-  Cementerio
-  Iglesia/Templo
-  Centros de Deportes
-  Mojón Km.
-  Constr. Notable
-  Límite de Sección Censal
-  Límite de Segmento Censal
-  Zona Censal
-  Asentamientos Irregulares
-  Ríos, arroyos y cañadas
-  Vías Férreas
-  Límites Visuales
-  Plazas y Canteros

Departamento		Localidad		 N Lámina 1 de 1
COLONIA		Campana		
CÓDIGOS CENSALES				
Departamento	Localidades	Sección		
05	923	7		
Fecha de ACTUALIZACIÓN CARTOGRÁFICA			Julio, 2004	
Escala	 0 50 100 Meters		Fecha de IMPRESIÓN	
	1:2500		Enero, 2006	