



















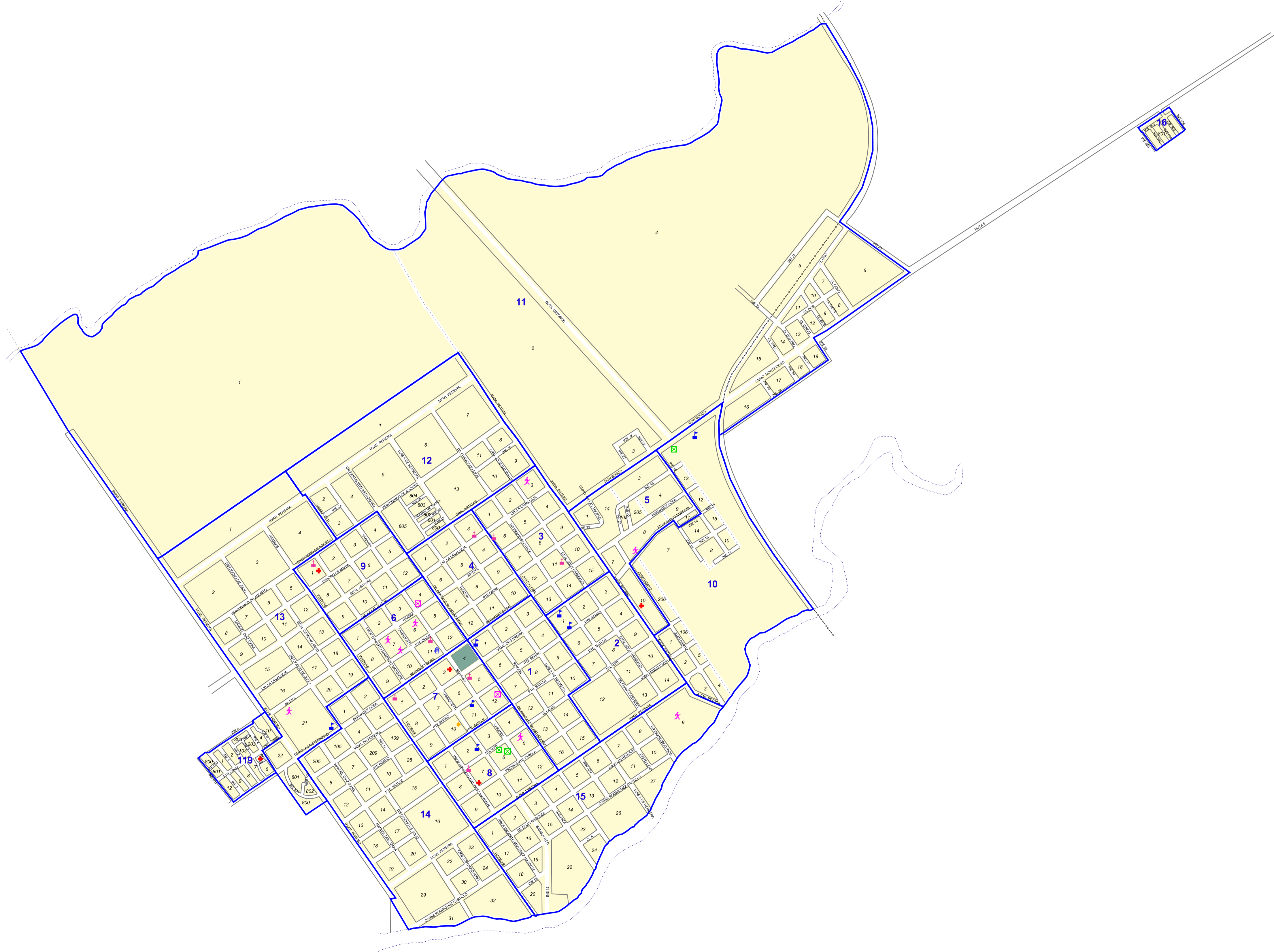


### REFERENCIAS

Servicios Generales

-  OSE
-  UTE
-  Serv. de Salud
-  Intendencia/Junta Local
-  Policía/Bomberos
-  Centros de Enseñanza
-  Cementerio
-  Iglesia/Templo
-  Centros de Deportes
-  Mojón Km.
-  Constr. Notable
-  Límite de Sección Censal
-  Límite de Segmento Censal
-  Zona Censal
-  Asentamientos Irregulares (2006)
-  Asentamientos Irregulares (menos 10 viv)
-  Ríos, arroyos y cañadas
-  Vías Férreas
-  Límites Visuales
-  Plazas y Canteros



**INE** INSTITUTO NACIONAL DE ESTADÍSTICA  
 División Servicios Técnicos - Unidad de Cartografía

Departamento **DURAZNO** Localidad **Sarandí del Yí**

CÓDIGOS CENSALES		
Departamento	Localidades	Sección
06	421 - Sarandí del Yí	9

Fecha de ACTUALIZACIÓN CARTOGRÁFICA **Febrero, 2006** Lámina **1de1**  
 Escala 0 200 400 600 Meters Fecha de IMPRESIÓN **Febrero, 2006**  
 1:10000