






















REFERENCIAS

Servicios Generales

-  OSE
-  UTE
-  Serv. de Salud
-  Intendencia/Junta Local
-  Policía/Bomberos
-  Centros de Enseñanza
-  Cementerio
-  Iglesia/Templo
-  Centros de Deportes
-  Mojón Km.
-  Constr. Notable
-  Límite de Sección Censal
-  Límite de Segmento Censal
-  Zona Censal
-  Asentamientos Irregulares
-  Ríos, arroyos y cañadas
-  Vías Férreas
-  Límites Visuales
-  Plazas y Canteros

INE		INSTITUTO NACIONAL DE ESTADÍSTICA	
<i>División Servicios Técnicos</i>		<i>- Unidad de Cartografía</i>	
<i>Departamento</i>		<i>Localidad</i>	
FLORIDA		Caserío La Fundación	
<i>CÓDIGOS CENSALES</i>			
<i>Departamento</i>	<i>Localidades</i>	<i>Sección</i>	
08	992	8	
<i>Fecha de ACTUALIZACIÓN CARTOGRÁFICA</i>			Junio, 2004
<i>Fecha de IMPRESIÓN</i>			Lámina 1 de 1
<i>Escala</i>			Enero, 2006
	1:5000		