











REFERENCIAS

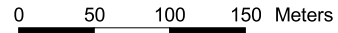
Servicios Generales

-  OSE
-  UTE
-  Serv. de Salud
-  Intendencia/Junta Local
-  Policía/Bomberos
-  Centros de Enseñanza
-  Cementerio
-  Iglesia/Templo
-  Centros de Deportes
-  Mojón Km.
-  Constr. Notable

-  Límite de Sección Censal
-  Límite de Segmento Censal
-  Zona Censal
-  Asentamientos Irregulares
-  Ríos, arroyos y cañadas
-  Vías Férreas
-  Límites Visuales
-  Plazas y Canteros



INSTITUTO NACIONAL DE ESTADÍSTICA
División Servicios Técnicos - Unidad de Cartografía

Departamento		Localidad	
FLORIDA		Reboledo	
CÓDIGOS CENSALES			
Departamento	Localidad	Sección	
08	825	2	
Fecha de ACTUALIZACIÓN CARTOGRÁFICA			Lámina 1de1
Escala			Fecha de IMPRESIÓN
 1:5000			Enero, 2006

