









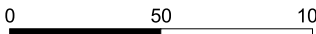
### REFERENCIAS

Servicios Generales

- |   |   |
|---|---|
|  OSE                     |  Cementerio          |
|  UTE                     |  Iglesia/Templo      |
|  Serv. de Salud          |  Centros de Deportes |
|  Intendencia/Junta Local |  Mojón Km.           |
|  Policía/Bomberos        |  Constr. Notable     |
|  Centros de Enseñanza    |   |

- |   |   |
|---|---|
|  Límite de Sección Censal  |  Ríos, arroyos y cañadas |
|  Límite de Segmento Censal |  Vías Férreas            |
|  Zona Censal               |  Límites Visuales        |
|  Asentamientos Irregulares |  Plazas y Canteros       |

**INE** INSTITUTO NACIONAL DE ESTADÍSTICA  
División Servicios Técnicos - Unidad de Cartografía

Departamento		Localidad	
<b>FLORIDA</b>		<b>Polanco del Yí</b>	
CÓDIGOS CENSALES			
Departamento	Localidad	Sección	
<b>08</b>	941	<b>8</b>	
Fecha de ACTUALIZACIÓN CARTOGRÁFICA			<b>Lámina 1de1</b>
Escala			Fecha de IMPRESIÓN
 1:2500			<b>Enero, 2006</b>