



















### REFERENCIAS

Servicios Generales

-  OSE
-  UTE
-  Serv. de Salud
-  Intendencia/Junta Local
-  Policía/Bomberos
-  Centros de Enseñanza
-  Cementerio
-  Iglesia/Templo
-  Centros de Deportes
-  Mojón Km.
-  Constr. Notable
-  Límite de Sección Censal
-  Límite de Segmento Censal
-  Zona Censal
-  Asentamientos Irregulares
-  Ríos, arroyos y cañadas
-  Vías Férreas
-  Límites Visuales
-  Plazas y Canteros



**INSTITUTO NACIONAL DE ESTADÍSTICA**  
División Servicios Técnicos - Unidad de Cartografía

Departamento

Localidad

**FLORIDA**

**Puntas de Maciel**

Departamento

Localidad

Sección

**08**

944

**11**

Fecha de ACTUALIZACIÓN CARTOGRÁFICA

**Julio, 2004**

**Lámina 1de1**

Escala

0 100 200 300 Meters

**1:10000**

Fecha de IMPRESIÓN

**Enero, 2006**

